

462  
D. Eugène Lantier  
22 déc. 81

# BOTTIN

PAROISSIAL ET HISTORIQUE

DE

SAINTE-MARIE

DE LA

NOUVELLE-BEAUCE

PAR

**l'abbé Honorius Provost**


**ÉDITIONS DE LA NOUVELLE-BEAUCE**

Séminaire de Québec

Québec

1972

I  
**ORGANISMES RELIGIEUX**



ÉGLISE DE SAINTE-MARIE DE BEAUCE

LA CURE  
et  
LA FABRIQUE de STE-MARIE




M. le CURÉ ÉMILE TARDIF



Gervais  
DALLAIRE

MM les vicaires

Irénée  
HUOT



M. les marguilliers:

M. J-Florent Labonté — M. Gaston Perreault  
M. Dominique Turmel — M. Joseph Fecteau  
M. Eugène Bonneville — M. Arthur Marquis

## OEUVRES et SERVICES

---

**Sacristain:**

M. Joseph-Henri Poulin.

**Organiste:**

M. Paul-Emile Morency.

**Chorale (30 voix):**

M. Denis Lemelin, directeur.

**Chantre de casuel:**

M. Viateur Grégoire.

**Servants de l'autel (30):**

Roger Morin.

**Garde paroissiale (40):**

M. Rhéo Gilbert, président.

**Chrétiens d'aujourd'hui (175):**

M. Gérard Tardif, président.

**Femmes chrétiennes (300):**

Mme Armand Berthiaume, présidente

**Cercle Lacordaire (80):**

M. Réal Simard, président.

**Conseil de pastorale (15):**

Mlle Cécile Roy, secrétaire.

**Equipe de liturgie (80):**

Mlle Cécile Roy, présidente.

**Service de préparation au Mariage:**

L'abbé Irénée Huot, animateur.

**Service d'orientation des Foyers:**

M. et Mme Laurent Mercier.

**Légion de Marie:**

Mme Ephrem Vallée, présidente

**Centre de consultation conjugale:**

Tél.: 387-5981 ou 387-5357

**H O M M A G E**

A NOS

**TROIS COMMUNAUTÉS RELIGIEUSES:**

**Congrégation de Notre-Dame (1823)**

10 religieuses enseignantes.

Supérieure: Soeur Eugénie Mondat.

**Soeurs de la Charité de Québec (1922)**

Hôpital Notre-Dame de Protection.

Foyer pour vieillards et invalides.

9 religieuses.

Supérieure: Soeur Imelda Allard

**Soeurs Oblates de Béthanie (1967)**

Maison généralice.

24 religieuses.

Supérieure générale: Soeur Claire Boulanger.

Soeur Assistante: Soeur Marielle Chrétien.

## CHAPELLE SAINTE-ANNE de BEAUCE

PELERINAGE REGIONAL




Chapelain: M l'abbé Irénée Huot

II

**ORGANISMES CIVIQUES**





Vue aérienne de Ste-Marie en 1965.

AVEC LES COMPLIMENTS

de la

**VILLE DE SAINTE-MARIE**



Son Honneur le Maire Wilbrod GAGNON

**Echevins:**

MM. Maurice BOLDUC,  
Mauril LECLERC,  
Julien FAUCHER.

MM. Marc NADEAU  
Luc BILODEAU,  
Jean VOYER.

Secrétaire-Trésorier: M. Gérard LABBÉ.

**Adresse:**

C. P. 625,  
Place de l'Eglise.



Téléphone: 387-2301

## S E R V I C E S   M U N I C I P A U X

### **COMMISSION D'URBANISME:**

M. Yvanhoé Cyr, Président

### **CORPS DE POLICE:**

Chef François Bouffard.

### **SERVICES DES INCENDIES:**

Chef Alfred Faucher.

### **TRAVAUX PUBLICS:**

Surintendant M. André Hébert.

### **PROTECTION CIVILE:**

Coordonnateur M. Jean-Guy Bilodeau.

### **COMITÉ DE L'ARENA:**

MM. Luc Bilodeau et Jean Voyer.

### **COMMISSION DES LOISIRS:**

François Vachon, Président.

### **OEUVRE DES TERRAINS DE JEUX:**

Bernard Poulin, Président.

### **BIBLIOTHÈQUE MUNICIPALE:**

Mme Francis Gagnon.

HOMMAGE DE LA MUNICIPALITÉ  
DE LA  
PAROISSE DE STE-MARIE




SON HONNEUR LE MAIRE JULES FECTEAU

**Conseillers:**

MM. Daniel Fecteau,  
Victorien Drouin,  
Marcel Vachon.

MM. Dominique Labbé,  
Philippe Corriveau,  
Gérard (à Gustave) Faucher

Secrétaire-Trésorier: M. Benoît FECTEAU



Ecole élémentaire Mgr Feuilltaut


Contribution de la nouvelle  
**COMMISSION SCOLAIRE**  
**"NOUVELLE-BEAUCE"**  
(érigée le 1er juillet 1972)



Président : M. André-L. Guindon  
Commissaires pour Ste-Marie  
Dr Etienne Levesque,  
MM. Roch Poulin et Gérard (à Louis) Faucher

Direction générale: M. Gilles Breton  
Direction des services: M. Victorin Hébert  
Ecole Mgr Feuiltault: M. Denis Lemelin, principal  
Externat Ste-Marie: Mlle Marguerite Parent, princ.

Population approximative desservie : 16,000 âmes.  
Adresse: C. P. 848, Ville Ste-Marie, Beauce  
Téléphone: 387-5960



Ecole Secondaire Polyvalente Benoit-Vachon (1970)  
relevant de la Régionale Louis-Frédette et desservant Ste-Marie et ses environs.

# I

## BOTTIN PAROISSIAL 1972

### AVERTISSEMENT

Dans cette liste alphabétique des contribuables de Ste-Marie, les noms mis entre guillemets sont ceux des institutions, associations, raisons sociales, etc. autres que ceux des individus. On a essayé de n'en omettre aucun. Quant aux personnes, étant impossible de les inclure au complet, nous avons tenu compte de tous les propriétaires, locataires et occupants, même des chambreurs, dans la mesure où ils figuraient sur les sources d'information à notre disposition, datées de 1971 principalement. Nous nous excusons de quelques omissions involontaires, ainsi que des erreurs inévitables dans le relevé des occupations, adresses et numéros de téléphone, pour tant d'individus parfois très peu identifiés. Puisque les numéros civiques des maisons sont devenus pratiquement nécessaires, nous les avons donnés de notre mieux, surtout d'après la dernière liste électorale. Et nous avons tâché d'ajouter les précisions: NORD et SUD devenues elles aussi indispensables, pour les trois grandes artères parallèles de la paroisse: le boul. Vachon, la rue Notre-Dame (ou la route Kennedy) et le rang St-Etienne. Celui-ci prend son centre à la route du Pont, tandis que les deux autres sont séparés par la place de l'église et l'av. Marguerite Bourgeoys. Nous n'avons guère tenu compte, cependant, de la distinction arbitraire qu'on a statuée entre "rues" et "avenues". Avec un plan directif du réseau, on arrivera à s'y reconnaître.

La colonne de droite, à chaque page, donne les "terrains possédés". Tous les numéros actuels, terres ou emplacements, comportent encore, en premier lieu, le numéro primitif qu'on leur a attribué, lors de la mise en vigueur du cadastre officiel de la paroisse Sainte-Marie, en 1888. Il n'y avait alors qu'une municipalité. Les terrains ont été numérotés consécutivement, en commençant au sud-ouest de la paroisse, à la limite actuelle de St-Maxime, avec le rang nommé aujourd'hui "Saint-Etienne", et en revenant au nord-est de la Chaudière, en sens contraire, sur la route Kennedy, sans interruption. Ainsi, la municipalité du village (maintenant "Ville Ste-Marie de Bce"), constituée en 1913, est numérotée à son rang, au milieu de la paroisse. Par contre, d'autres portions, à la périphérie du territoire, ont été détachées plus tard et annexées avec leurs numéros soit à St-Maxime, à Ste-Marguerite, à SS. Anges ou à l'Enfant-Jésus. Pour cette raison, nous les avons laissés de côté.

Mais la plupart des numéros primitifs ont été divisés et subdivisés en changeant de propriétaires. Dans la ville surtout, il a fallu procéder à une révision systématique du cadastre et à la confection d'un plan complet d'après les nouveaux titres de propriété, travail que la municipalité a confié à l'arpenteur Raymond Perreault et qui est entré nouvellement en vigueur, par son dépôt au Département du Cadastre provincial, le 2 février 1971. En conséquence, les terrains de la ville portent presque tous, après le numéro primitif, des divisions et subdivisions, séparées par des traits d'union, ainsi le no 442-86-2-3. Dans le territoire de la municipalité de la paroisse, on n'a pas encore procédé à cette non-malaison, qui s'imposerait dans certains quartiers en grand développement. En attendant, on doit se contenter, la plupart du temps, de la formule ancienne: "partie du no 649" (en abréviation: P-649).

#### Table des Abréviations

a. = avenue	rg = rang	N. = nord
b. = boulevard	rte = route	S. = sud
r. = rue	RR. = porte rurale	P- = partie de



Noms et occupations	adresses et tél.	terrains possédés
"AGENTS DE RÉCLAM. DE L'EST, Ltée", boul. Vachon,	387-6214	
"ALIMENTATION DU DOMAINE, Enr.", Domaine, rte Kennedy N.	" 6937	
"ALIMENTATION P.E. GIGUÈRE (Trans-Kébec)" 63, Notre-Dame N.	" 5849	
AMBULANCE SAINT-JEAN", ANGTIL, Gilles, c.p. 1014, rg S. Etienne	" 5128 2905	
"ANDY HANDY ASSOCIÉS", 126 N. Dame N.	" 5222	
ARCAND, Gérard, contrem., 453, Bellevue,	" 5642	442-15
"ARENA SAINTE-MARIE", b. Larocheville,	" 6033	
ASSELIN, Gaétan, briquet., 321, des Erables,	" 5916	
" , Jean, journ., 346, Chassé,	" 5937	
" , Jules, prof., 255, St-Cyrille,	" 6460	
" , Ls-Philippe, gérant, 682, S. Alfred,	" 6157	598-22
" , Raymond, voyageur, 235, Baronet,	" 6342	442-36
"ASSOCIATION DES VÉTÉRANS", (parc face au presbytère)		504-3
AUBERT, Noël, Ste-Marie de Bce.		
AUBIN, Gérard, gérant, 659, N. Dame S.,	" 5846	434C-4
AUBET, Antoine, rte Kennedy S.,		P-369
" , Carol, journ., 327, Ste-Anne,	" 6703	
" , Oliva, chauffeur, 332, N. Dame S.,	" 5890	P-133, 461
" , Raymond, livreur, 781, Feuiltault S"	" 6130	427-12-4
" , Rodrigue, commis, 207, Bilodeau,	" 2368	427-13-6
"AU ROYAUME MUSICAL", 290, N. Dame N.,	" 5064	
AVARD, Geo.-Aimé, constable, 178, S. Antoine"	5097	566-36
" , Mme Wilfrid, marchande, 387, Notre-Dame S.,	" 2667	453-2, 466
"BANQUE CANADIENNE NATIONALE", 54, Notre-Dame N.,	" 2333	542-1
"BANQUE DE NOUVELLE ÉCOSSE", 16, Notre-Dame N.,	" 5477	
BARIBEAU, Lévis, journ., 610, St-Etienne,	" 5311	
BARRAS, Pierre, installateur, 491, S. Luc,	" 2878	
BARRET, François, 430, Ste-Madeleine,	" 5277	
"BATTISSES D'ACIER HERCULE, Ltée.", 173, Notre-Dame,	" 2656	
"BEAUCE ÉQUIPEMENT, Inc.", rte Kennedy N."	5272	P-649
"BEAUCE EXPRESS, Inc.", rte Kennedy S.,	" 5444	
BEAUDIN, Yves, Ste-Marie de Bce,	" 5920	
BEAUDOIN, Isidore, régis., 260, St-Jean,	" 2687	566-13
" , Roger, camion., 363, St-Luc,	" 5018	
BEDARD, Gonzague, RR3, rte Kennedy N.,	" 5644	P-688, P-697
" , Jean-Luc, cultiv., RR.3, rte Kennedy N.,	" 2331	694, P-696 688, 689
" , Joseph, cultiv. rte Kennedy N.,		
" , Joseph-Edouard, entrepreneur, Domaine, Ste-Marie de Bce,	" 2364	681
" , Paul-Emile, r. du Pont,	" 6785	P-83
" , Ronald, RR.3, rte Kennedy, N.,	" 6937	P-697
" , Rosaire, cult., RR3, Ste-Marie Bce,	" 5547	693
BEGIN, Adalbert, rte St-Louis,	" 2307	P-839
" , Alfred, Chauffeur, 307, S. Patrice,	" 2900	594-52
" , Alfred, journ., 528, Feuiltault,	" 5654	442-12, 442-60-1
" , Claude-André, journ., 303, S. Luc,	" 6995	467-10
" , Gérard, rg St-Martin,		996-1
" , Joseph, RR.3, Domaine,	" 6438	
" , Joseph, cult., rg St-Martin,	" 6450	996, 997
" , Joseph-A., rentier, 288 du Collège,	" 2758	
" , Marius, journ., 476, S. Madeleine,	" 5906	621-56-3-2
" , Onésime, rentier, 303, St-Luc,	" 6995	
" , Patrick, contrem., r. S. Madeleine,	" 5326	624-28-6, 629-24-1
BERNIER, Conrad, assur. 176, N. Dame s.	387-3842	

BEGIN, Roch, journ., 615, Turmel,	387-5853	631-12-5-1, 631-12-6-2
BELANGER, Amédée, menuis., 293, N. Dame N.	" 2808	586
" , André, déboss., 351, Loubier,	" 2450	
" , Eddy, rentier, 231, St-Louis,		556-2
" , Edouard, r. St-David (?),		P-83
" , Joseph, rentier, 625, Loubier,	" 2385	469-7-1
" , Mme René, ménag., 358, Feuiltault,	" 2896	457-3
BERGERON, Benoît, 4ème rang, S. Marie Bce,	" 2488	P-969
" , Gaétane, 228, Notre-Dame N.,	" 2890	
" , Gaston, chimiste, 351, b. Vachon N.	" 2216	
" , Gérard, journ., 430 N. Dame N.,	" 2254	
BERMAN, Mme Aline, r. du Pont,	" 2348	
BERNARD, André, journ., 545, Labrecque,	" 5634	442-3
" , Claude, r. du Pont,	" 6753	
BERTHIAUME, Armand, journalier,		
" , 248, b. Larochelle,	" 2438	494-59, 494-61
" , Clément, garagiste,		
RR. 3, bte 97A, rte Kennedy N.,	" 2198	P-681
" , Jeannot, commis,		
78, Notre-Dame N. app. 4,	" 6738	
" , Lionel, professeur,		
458, Labrecque,	" 5385	446-27
BERTRAND, Mme Ls.-Ph., ménagère,		
173, Notre-Dame S.,	" 2656	494-1
" , Yves, constr., 173, N. Dame S.,	" 2656	P- 698
BESHRO, Mme John, march. 78-80, N. Dame N.	" 5235	548
"BESHRO, JOHN & FILS, Enr., marchands,		
80, Notre-Dame N.,	" 5605	
" , Philippe, marchand,		568 & 570, 624-28-9, 629-24-6
520, b. Taschereau,	" 5033	P-665, (2) P-675
" , Roger, march., 78, Notre-Dame N.,	" 6131	P-665
BETTY, Bernard, journ., 386, des Erables,		
" , Fernand, commis, 382, Duchesnay,	" 6279	595-16
" , Georges, rentier, 238, Bilodeau,	" 5393	427A-10
" , Ludger, compt., 220, Gilbert,	" 6384	427-13-5
"BIBLIOTHÈQUE MUNICIPALE", 51, N. Dame S.,	" 2240	
BILODEAU, Mme Adjutor, ménagère,		
323, Notre-Dame S.,	" 5284	459B., 459C-1
" , Mme Albéric, ménagère, 3058, Louis	" 5265	563-6
" , Alfred, rentier, 247, N. Dame S.,	" 5383	483-1
" , Mme Alonzo, 40, Notre-Dame N.,		513-5
" , Alphée, rentier, 323, Notre-Dame.		
" , Mme Anne-M. Avard, rentière,		
232, Notre-Dame S.		
" , Antoine, rg St-Etienne S.,	" 6232	82, P-90
" , Armand, peintre, 111, N. Dame N.,	" 2638	P-68, 554, 555, 566-38
" , Armand, journ., 590, Turmel,	" 6441	631-12-8
" , Mme Arthur, ménag., 283, St-Roch,	" 5042	
" , Auguste, r. du Pont,	" 5194	P-83
" , Bruno, Domaine, Ste-Marie de Bce,		675-10
" , Carmelle, Fernande, Irène & Roseline,		
232, Notre-Dame S.,	" 5111	469-47, 485-2, P-660
" , Charlemagne, commis, 758, N. Dame S.	" 2753	427A-2, 427A-4
" , Mme Clément, ménag., 129, N. Dame S.		
" , Mme Cléophas, ménag., 274, Morin,	" 6757	
" , F., 129, Notre-Dame,	" 6060	
" , Mme Gertrude, 289, St-Jean,	" 5248	
" , Guy, RR. 1, rte Kennedy S.,	" 5875	P-369A
" , Hugues, journ., 247, St-Thomas,	" 5343	
"BILODEAU, J.A.L. & FILS, Enr. "paratonz.,		
419, St-Edouard,	" 5100	
" , Mme J.A.L. ménag. 728, N. Dame S.,	" 5037	428-4
" , Jacques, commis, 652, St-Cyrille,	" 6735	497-45, 497-47
" , Jean-Chs, contrem., r. Bellevue,	" 6138	442-17
" , Jean-Guy, polic., 752, N. Dame S.,	" 5345	428-4, 434-10

Noms et occupations,	adresses et tél.	terrains possédés
BILODEAU,	Jos.-Aimé, rentier, 254, Carter, 387-5617	441
"	, Léo, commis, 221, Gilbert, " 6326	P-785
"	, Léona, journal., 263, Duchesnay, " 5287	
"	, Léopold, rent., 774, N. Dame S., " 2780	427A-1
"	, Lionel, r. du Pont, " 5914	
"	, Lionel, camion., 488, Labrecque, " 6088	446-25
"	, Lorenzo, contrem., 262, des Erables, " 5352	621-25
"	, Louis, débosseur, 476, Turmel, " 5199	621-57
"	, Luc, maître de poste, 810, Feultault S., " 5861	427-13-1
"	, Lucien, rte St-Elzéar, " 5320	
"	, Lucille, 377, Loubier, " 5361	
"	, Ludger, journ., 528, Notre-Dame N., " 5600	442-7
"	, Marcel, journ., 574, Labrecque, " 5058	442-66-7
"	, Marquis, cambn., 575, St-Luc, " 2858	469-1-3, 469-13-2
"	, Oscar, menuisier, 249, Bellevue, " 2858	469-15, 497-66-3
"	, Patrick, Ville Ste-Marie Bce., " 2761	p-866
"	, Paul-Emile, RR.1, rg. St-Etienne S., " 2761	P-97
"	, Pierre, garagiste, RR.1, rte Kennedy S., " 5612	P-376
"	, Raymond, RR.1, rg St-Etienne S., " 5694	P-95
"	, Réal, r. du Pont, " 5100	
"	, Réal, 419, St-Edouard, " 5991	469-11-2, 469-13-1-2
"	, Réal (Oscar), professeur, 260, r. Labrecque, " 6234	493-13-2, P-657
"	, Rémi, RR.1, rg St-Etienne S., " 2625	95-1
"	, Roch, gérant, 240, Ste-Madeleine, " 6013	595-4
"	, Roger, 514, Labrecque, " 2811	442-11
"	, Roland, commis, 180, St-Antoine, " 2813	P-673
"	, Roland, Domaine, rte Kennedy N., " 2813	624-6
"	, Mme Tancrede, ménagère, 528, Notre-Dame N., " 6202	P-97
"	, Wilfrid, rte St-Elzéar, " 2229	
"	, Yvonne, rentière, 319, des Erables.	
BINET,	Gérard, cultiv. rg St-Etienne N., " 6363	1 et 1A (about)
"	, Louis-Georges, Domaine, rte Kennedy N., " 5833	P-673
"	, Paul-Eugène, journalier, 284, St-Patrice, " 5833	
"	, Mme Vital, rentière, 362, des Erables.	
BINETTE,	Henri, rentier, 309, B. Vachon S., " 5641	467-22
BISSON,	Claire et Lise, journ., 415, Ste-Madeleine, " 6917	
"	, Mme Emile, ménagère, 232, St-Patrice, " 5530	594-65
"	, Eusèbe, RR.2, Ste-Marie de Bce, " 5680	
"	, Gérard, contrem., 652, Proulx, " 6133	497-17-2, 497-18, P-980
"	, Germain, professeur, 851, Feultault S., " 2237	420-2-3, 423-4-1
"	, Jacques, cultiv., rg St-Gabriel, " 5811	813, 814, P-662, 815
"	, Jean-Claude, opérat., 575, Turmel, " 2489	621-55, 629-15
"	, Josaphat, cultiv., rg St-Gabriel, " 2238	677, 805
"	, Lionel, cultiv., rg St-Gabriel, " 6927	(600, 654, 810, 811, 812, 813A
"	, Noëlla, journ., 312, des Erables.	
"	, René, machin., 236, St-Patrice, " 5296	594-65+66
"	, Roland, contrem., 519, b. Vachon S., " 6252	442-66-2-1
"	, Roméo, journ., 254, St-Louis, " 6141	442-67-1, 442-68-1
"	, Simon, voyag., 353, b. Vachon N., " 6141	563-18
"	, M. et Mme Wilfrid, rentiers, 282, des Erables, " 6474	598-46 & 47
		621-23

BISSONNETTE, Gérard, journaliste, 261, Duchesnay,	387-5969	
BIZIER, Armand, gardien, 480, Turmel,	" 5803	621-50
BLAIS, Ginette et Jeanne, journ., 78, Notre-Dame N. app.9,	" 5979	
BLAIS, Léandre, professeur, 835, b. Vachon S.,	" 6104	423-3-2
" , Louis, menuisier, 342, St-Patrice,	" 5982	594-35
" , Yvon, 24, St-Antoine,	" 6144	
BLANCHET, Aimé, r. du Pont,	" 6201	P-83, P-84
" , Etienne, détaillant, 304, Notre-Dame N.,	" 2815	591-1, 592-1
" , Gérard, r. du Pont,	" 6283	594-1-6, 594-72
" , Jean, comptable, 381, Taschereau,	" 5862	598-41 + 42
" , Paul-Eugène, coiffeur, r. du Pont,	" 5135	P-83
BLONDEAU, Fernand, rte Kennedy N., RR.3, Ste-Marie de Bce,	" 6799	P-689, P-696
BLOUIN, Mme Armando, vendeur, 292, des Erables,	" 2840	621-22
" , Guy, chauffeur, 370, St-Cyrille,	" 5292	497-27-2, 497-29-1
" , Hugues, assurances, 208, b. Vachon S.,	" 5375	497-37
" , Melles Mad., Gisèle & Louise, courtiers, 214, Notre-Dame N.,	" 5395	566-15, 573-6
" , Pierre, notaire, 66, Notre-Dame N.,	" 3575	
" , Reynald, garag., 889, N. Dame S.,	" 5166	P-407, P-412, 421-1
" , Mme Rolande, ménagère, 254, rte Carter, "BLUE MOON MOTEL", RR.1, rte Kennedy S.,	" 6655	
BOILARD, Guy, r. du Pont,	" 5356	P-83
" , Joseph, rentier, 642, St-Cyrille,	" 2663	497-43
BOILY, André, b. Vachon,	" 6419	
" , Jeannot, journ., 361, St-Luc,	" 6179	427-12-3
" , Melle Louiselle, ménagère, 243, Bilodeau.		
BOISSONNAULT, Damien, édifice Marcoux, r. Ste-Anne,	" 2719	
" , Raymond, r. du Pont,	" 6286	
"BOITES EXCELSIOR, Ltée", 296, St-Jean,	" 5436	442-86-1, 566-48, 594-51
BOIVIN, E.D.Inc., grossiste, 371, St-Edouard,	" 5402	
" , Mme Edouard, ménagère, 271, St-Louis,	" 5224	563-3, 566-19, P-665
"BOIVIN EQUIPEMENT, Epr.", rte Kennedy,	" 5272	
" , Gérard, cordonnier, 252, Notre-Dame N.,	" 5810	594-68
" , Irénée, rentier, 337, Ste-Anne,	" 5029	593-8
" , Jacques, mécanicien, 398, St-Edouard,	" 5896	
" , Léo, gardien des pompes, 47, Notre-Dame S.,	" 5845	
" , Marcel, garage, rte Kennedy N.,	" 5272	P-649
BOLDUC, Aimé, industriel, 321, Duchesnay,	" 6075	
"BOLDUC, AIMÉ & FILS, Inc., industriels, 332, des Erables,	" 2634	621-17, 621-33 à 36, P-639
" , André, manufacturier, 592, Notre-Dame N.,	" 6086	

Noms et adresses	occupations et tél.	terrains possédés
BOLDUC, Conrad, journalier,		
253, St-Roch	387-6351	469-48
" , Denis, boucher,		
239, Gilbert		
" , Dominique, opticien, bijoutier,		
15, NotreDams N.	" 5889	511-2
" , Edmond, rentier,		
129, b. Vachon N.	" 2795	
" , Evode,		
rg. St-Gabriel	" 6443	P-874
" , Gaston,		
b. Vachon S.	" 5310	95-80, P-397
" , Jean-Yves,		
r. du Pont,	" 2034	P-83
" , Josaphat, journalier,		
175, Baronet	" 5646	443-3,444-3
" , Joseph, rentier,		
301, des Erables	" 2662	609-5
" , Léandre, journalier,		
435, b. Vachon S.	" 5085	454-18
" , Marcel, journalier,		
438, Feuiltault	" 5839	446-1
" , Maurice, industr.		
445, b. Vachon N.	" 5616	P-133, 621-1
" , Maurice(Dominique),bij.		
530, Ste-Madeleine	" 6070	621-56-5,624-28-1
" , Michel, arp.-géomètre,		
318, du Collège	" 5004	
" , Noël, cantine mobile,		
127 b. Vachon N.	" 5888	566-58,P-667
" , Normand, expéditeur,		
440, Taschereau	" 5397	621-56-11,621-56- 14 & 19
" , Raymond, horloger,		
238, St-Honoré	" 6323	454-38, 457-37
" , Ursel, journalier,		
517, Feuiltault	" 2643	442-57, 446-43
" , Victor, journalier,		
581, Turmel	" 5365	631-12-2
BONNEVILLE, Denis, menuisier,		
9, Bel Air		
" , Dominique, contremaitre,		
273, Duchesnay,	" 5072	621-31
" , Eugène, contracteur,		
451 b. Vachon S.	" 5275	442-69,446-47,449,P-970
" , Georges, cultiv.		
rte St-Louis	" 2236	987,988,989
" , Germain,		
RR.1, rte Kennedy S.	" 2763	392-8
" , Henri, industriel,		
242, des Erables,	" 5209	427-10-7 à 10, 436-2 & 3 621-26 + 29+32+39, 624-10
"BONNEVILLE, Henri & Fils", industr.,		
283, Duchesnay	" 5486	
" , Irénée, rentier,		
318, du Collège		
" , Jean-Louis,		
RR.3, rte Kennedy N.	" 2032	83-5, 83-6
" , Jean-Louis, gérant,		
4, Bel Air, app.1		
" , Marcel,comptable,		
345, b. Vachon S.	" 2526	467-19
" , Maurice, cultiv.		
rg St-Louis,	" 2234	978, 990, 994
" , Paul, menuisier,		
401, St-Paul	" 6723	

BONNEVILLE, Mme Paul, ménagère, 401, St-Paul	387-6723	446-48, P-455, 456
" " , Raymond, 318, du Collège		527
BORDELEAU, Michel, Ste-Marie de Ece	"	5078
BOUCHARD, Jacques, journalier, 639, St-Georges	"	6180
" " , Jacques, contremaître, 430, b. Taschereau	"	5918
" " , Rossire, journalier, 248, St-Roch		621-56-12
" " , Ulysse, rentier, 262, St-Honoré	"	5014
BOUCHER, Monique, 296, Notre-Dame	"	457-38, 454-40
BOUFFARD, André, RR.1, bte 182A, rte Kennedy S.	"	5394
" " , François, chef de police, 262, Notre-Dame S.	"	6730
BOULANGER, Mme Herm. ménagère, 320 b. Vachon S.	"	P-384
" " , H.		476-1
" " 608, Proulx	"	5359
" " , Melle Lucie, 230 Notre-Dame	"	2635
" " , Mme Polydore, ménagère, 265, b. Vachon N.	"	5682
"BOULANGERIE STE-MARIE, ltée" 358, de la Coopérative	"	1119-1
BOULAY, Henri, menuisier, 241 b. Taschereau	"	2828
BOULET, Athanase, journalier, 227, Baronet	"	5919
" " , Jean-Claude, Domaine, Ste-Marie de Ece	"	595-12
" " , Reynald, journalier, 225, Baronet	"	6032
BOURGAULT, Raoul, électricien, 355, Notre-Dame N.	"	442-34 & 35
BOURGET, André, journalier, 180, b. Taschereau	"	5327
BOURQUE, Jean-Denis, r. du Pont		P-11, P-673
BOURRET, Jean-Guy, commis, 403, St-Cyrille		
BOUTIN, Jacques, ingénieur, 491, St-Luc	"	2755
" " , Lionel, b. Vachon, 247, St-Honoré	"	603, 604-1
" " , Lucien, camionneur, 557, Turmel	"	6721
" " , Marcel, professeur, 370, Duchesnay	"	566-76-2
" " , Noël, journalier, 871, Feuiltaut S.	"	
" " , Robert, journalier, 277, St-Roch	"	2998
"BOUTIQUE FRANÇAISE Enr." 597, Notre-Dame S.	"	442-66-3
"BOUTIQUE LE JARRET NOIR" RR.1, rte Kennedy S.	"	6014
BRETTON, Edgar, journalier, 311, des Erables	"	6299
" " , Eustache, professeur, 250, St-Patrice	"	454-33
	"	2730
	"	624-16, 629-14
	"	2986
	"	5278
	"	420-2-2
	"	5610
	"	2601
	"	2480
	"	6354
	"	609-6
	"	2682
	"	594-19

Noms et adresses	occupations et tél.	terrains possédés
BRETON, Gilbert, RR.1, rg St-Etienne S.		
" , Gilles, professeur, 540, Ste-Madeleine	387-5214	624-28-2
" , Jos.-Edouard, rentier, 275, St-Antoine	" 6745	594-2
" , Lionel, menuisier, 387, rte Carter	" 6751	436-5,436-36
" , Louis-Georges, commis, 328, du Collège	" 5099	
" , Marcel, c.p.867, rte Kennedy	" 5823	
" , Paul-Eugène, contremaitre, 361, b. Vachon N.	" 5129	598-3
" , René, commis, 730, c.St-Alfred	" 5255	595-10
" , Reynald, Domaine, Ste-Marie de Bce		P-675
BRIE, Jean-Louis, journalier, 204, St-Jean	" 5905	
" , Marin, journalier, 232, place de l'Eglise	" 6172	
"BRITISH American Oil (Gulf)", RR.1, rte Kennedy S.	" 2763	377
BROCHU, Jacques, r. Turmel	" 6949	
" , Maurice, voyageur, 4, Bel Air, app.6		
" , Normand, professeur, 491, St-Luc, app.3	" 6072	
BROUSSEAU, André, RR.3, bte 36A	" 6701	P-672
" , Georges, rentier, 277, St-Patrice	" 5221	
" , Marcel, contremaitre, 473, b. Vachon N.	" 6128	594-49,621-2
"BUANDERIE automatique", 609, Notre-Dame	" 9943	
"BUANDERIE Ste-Marie", r. Ste-Anne	" 9941	
BUREAU DE POSTE, 5, Notre-Dame N.	" 5627	504-6,511-1
"BUREAU D'EXPERTISE des Assureurs, ltée", 572, b. Vachon	" 2646	
BUSQUE, André, 351, St-Georges	" 6208	
" , Antonio, rg St-Etienne	" 2374	
	--- C ---	
"CAFE DU ROI", 399, Notre-Dame N.	" 6611	
"CAFETERIA STE-MARIE, Enr.",	" 2736	
"CAISSE D'ETABLISSEMENT de la Chaudière", 220, place de l'Eglise,	" 5691	
"CAISSE POPULAIRE", av. Marguerite-Bourgeois	" 5456	
"CANADIAN PACIFIC Express", 249, St-Thomas,	" 5653	
"CANTINE BOLDOC", 127 b. Vachon N.	" 5888	
CAOINETTE, Joseph, gérant, 279, St-Patrice	" 6087	392-7
CARBONNEAU, Eddy, cult., rg St-Louis	" 5591	986
" , Léopold, Domaine, rte Kennedy N.	" 6121	P-684

CARETTE, André, imprimeur, RR.3, rg St-Etienne N.	387-5500	P-47, P-83
" , Jean, linotypiste, 314, Ste-Madeleine	" 5938	595-9
" , abbé Jean-Léon, 271, St-Cyrille		469-38, 469-44 à 46,497-74
" , Mme Jean-Marie, ménagère, 35 Notre-Dame N	" 5945	511-4,543-1
" , Joseph, ébéniste, 134, Notre-Dame N.	" 2709	
" , Wellie, 36, Notre-Dame N.	" 5999	
CARON, Anne-Marie, r. Ste-Anne	" 5882	
" , Gaston, comptable, 530, Turmel	" 5034	624-20
" , Mme Ghislaine, 542, Labrecque	" 5002	
" , Jean-Denis, journalier, 360 Notre-Dame S.	" 5978	
CARRIER, Ginette et Priscille, journ., 78, Notre-Dame N., app.12	" 6199	
" , Louise, puéricultrice, 222, Notre-Dame N.	" 3553	
" , Michel, (adresse non spécifiée), Réal, RR.1, rg St-Etienne S.		427-12-2
" , René, directeur, 299, Ste-Anne	" 5262	593-5
" , Valère, gérant, 309, Ste-Anne	" 5151	
"CARRIOLES ML, Enr.", b. Vachon	" 5662	
CARTER, Alphonse, journalier, 284, Notre-Dame S.	" 6129	470-1
" , Charles-H., RR.1, Notre-Dame S.	" 5341	P-409 à 412, P-966
" , Stephen, contremaître, 866, Notre-Dame S.	" 2773	420-3
CASTILLOUX, Paul, chaudronnier, 349, St-Patrice	" 6164	
CASTONGUAY, Romain, gérant, 510, Ste-Madeleine	" 5130	621-56-4
" , R. 68, Notre-Dame N.	" 2849	
"CENTRE MEDICAL Ste-Marie", 104, Notre-Dame N.	" 5471	
"CENTRE RECREATIF", r. St-Antoine	" 2619	
CHABOT, Gaétan, journalier, 193, b. Vachon N.	" 6994	
" , Jacques, directeur, 208, b. Taschereau	" 5312	576-1, 595-29-10
" , Jules, rg St-Gabriel & 608 Proulx	" 6370	497-14 & 15 95-1
" , Roger, RR.1,rg St-Etienne S.		
CHAMBERLAND, Rita, r. St-Honoré	" 2512	
CHAMPAGNE, Denis, Françoise, r. du Pont	" 6107	P-320
" , Herman, gérant, 457, b. Vachon S.	" 2987	446-16
" , Joseph, invalide, 227, Notre-Dame S.	" 5122	
" , Lauréat, rte Kennedy, Roger, restaurateur,	" 2074	
RR.1, rte Kennedy S.	" 2847	P-118, P-320



Noms et adresses	occupations et tél.	terrains possédés
CHAMPAGNE, Roland, camionneur, 278, St-Roch	387-5124	
" " , Yvon, RR.1, r. du Pont	" 5333	P-108
CHASSE, Mme Alexandre, 488, Labrecque	" 6088	
" " , Mme Auguste, b. Vachon	" 2698	P-649
" " , Charles, industriel, RR.2, rte Chassé	" 2958	
"CHASSE, Charles, &Fils Ltée",manuf., rte Chassé	" 5441	P-649,P-650,P-665
" " , Denis, r. Ste-Anne,	" 5621	649-59,651-1
" " , Gérard, voyageur, 296, b. Larochele	" 5082	594-26
" " , Germain, industr., rte Chassé		2P-649
" " , M. et Mme Gilbert, gérant, 550, Turmel	" 2737	624-21 à 24,629-17,18,21,22
" " , Jacques, r.du Pont	" 5173	P-80
" " , Jean, rte Chassé	" 2976	P-650, P-665
" " , Louise, Mme, rte Chassé		665-3
" " , Marcel, industr., 365, B. Taschereau	" 5940	621-56-8,9,10,15,16,17,19 624-28-12,13; 665-2
" " , Philippe, industr., RR.2, rte Chassé	" 5836	P-650, P-665
" " , Raymond, RR.2, rte Chassé	" 2062	651,652
" " , Richard, rte Chassé	" 5891	P-649, 665-1
CHATEAUNEUF, Lionel, journalier, 536, b. Vachon S.	" 2792	442-79
" " , Réal, électricien, 285, Ste-Anne	" 5977	592-5, 593-2 à 4, 593-4-3,593A-5, 649
" " , Roger, journalier, 409, Notre-Dame S.	" 2794	452
"CHAUSSURES Enr.", 39, Notre-Dame N.	" 6100	
"CHEVALIERS DE COLOMB", centre récréatif	" 2630	
CHIASSON, Hédor, RR.2, Ste-Marie de Bce	" 5340	649-32
CLICHE, Adalbert, cult. RR.1, rte Kennedy	" 6417	P-393
" " , André, journalier, 388, St-Charles	" 2860	5200-5 & 6
" " , Armand, journalier, 378, St-Georges	" 5922	469-68 176-1
" " , Blaise, RR.1, Ste-Marie, Bce		
" " , Cécile, journal., 378, St-Georges		
" " , Clairval, RR.1, rg St-Etienne S.	" 5552	176
" " , Diane, r. St-Honoré,	" 6003	
" " , M. et Mme Eugène, marchands, 387, Notre-Dame S.	" 2667	446-34
" " , Gérard, journalier, 235, Carter	" 5027	
" " , Henri, journalier, 206, St-Jean	" 6106	
" " , Mme Joseph, ménagère, 383, de la Coopérative	" 5291	5200-5

CLICHE, Joseph,			
RR.1, rg. St-Etienne S.	387-2059		176, 184
" , Laval, r. du Pont,	" 5391		P-80
" , Léopold, vendeur, 396, St-Cha	" 5354		
" , Micheline, journal., 383 de la Coopérative.			
" , Mme Odilon, ménagère,			
359, Loubier	387-5060		
" , Paul-Henri, garagiste,			
gar. rte Kennedy	" 2970		
rés. 645, Turmel	" 6012		
" , Pauline, marchande,			
40, Notre-Dame N.	" 2641		
" , Raymond,			
RR.1, rg St-Etienne S.	" 2093		P-145
"CLICHE SHELL STATION Enr.",			
rte Kennedy	" 2970		
" , Viateur, Ste-Marie de Beauce.			
" , Yolande, 464, Feuillault,	" 6076		
CLOUTIER, Adrien, menuisier,			
666, St-Honoré	" 5659		454-26
" , Alphonse, peintre,			
590 Notre-Dame S.	" 5154		440-2
" , Alphonse, cultiv.,			
RR.1, rte Kennedy S.	" 2265		P-333, 334
" , Mme Alph. ménagère, 349, St-Georges	" 6783		
" , André, r. du Pont,			
" , Angelo, cultiv.,			
RR.1, rg St-Etienne S.	" 2063	207A, 209, 210, 211	
" , Antonio, cultiv.,	" 6449	835, 835A	
rg St-Gabriel		821, 822, 823, 824, 830, 834,	
" , Armand, journalier,	" 5081		594-75
308, St-Patrice			
" , Arsène, rg St-Gabriel			
" , Bertrand, peintre,	" 5679	434D-4, 434-14, 467-25	
322, b. Vachon S.	" 5374		
" , Claire-Yvette, 235, du Collège"			
" , Claude, chauffeur, 347, St-Cyrille			
" , Emilienne, serveuse, 400, Labrecque			
"CLOUTIER & FRERES" taxis,			
449, Notre-Dame	387-2902		
" , Gérard, St-Gabriel	" 2247		879, P-880
" , Gilles, marchand,			
RR.1 bte 152A, Ste-Marie, Bce	" 5092		P-88
"CLOUTIER, Gilles, Inc.", marchand,	" 6644	497-78, 497C-2, 598-25, 621-1	
595, Notre-Dame N.		598-55-65, 626-2, 626-3, 635A	
		635-1-2, 636, 640-1, 649-53	
" , Honorius,			
RR.1, rg St-Etienne S.	" 5379		(2)P-88
" , Irénée, rentier,			
234, place de l'Eglise	" 5254		512-2
" , Jean, b. Vachon,	" 5040		
" , Jean-Charles, journalier,			
346, St-Louis			563-24
" , Jean-Luc, chauffeur,			
449, Notre-Dame S.			
" , Jean-Paul, assureur,	" 5321	P-212, 497-59, 497-93	
611, St-Cyrille			
" , Mme Jeanine			497-75
212, Notre-Dame S.			
" , Joseph, journalier,	" 5232		P-133, 497-72
256, St-Roch			
" , Joseph, rentier,	" 6453		563-20
306, St-Louis			P-881
" , Joseph, cult., rg St-Gabriel,			
" , Jos.-Hervé, cultiv.,	" 2071	183, 184, 207, 212, 213, 214,	
RR.1, rg St-Etienne S.		215A, 216, 217, 218.	

Noms et adresses	occupations et tél.	terrains possédés
CLOUTIER, Léofred, épicier, 174, Notre-Dame S.	387-5140	(2)444-8
" " , Mme Marcelle Labbé-, serveuse, 349, St-Georges.		
" " , Mme Marie, 255, Notre-Dame "	6936	
" " , Mme M.-Blanche, 346, St-Louis,	387-5822	
" " , Rachelle, journ., 497, b. Vachon S.		
" " , Yvon, journal./47, St-Cyrille,	387-6910	
"CLUB DE GOLF et de Curling", 700, Notre-Dame N.	387-2608	
"COCOA GILMOUR'S", r. St-Antoine,	" 2475	
COLGAN, Martine, 339, St-Jean,	" 6926	
"COMMISSION SCOLAIRE "NOUVELLE-BEAUCE" c.p.848, 62, Place de l'Eglise,	" 5960	
"CONSTRUCTIONS (Les) Edguy, Inc.", rg St-Gabriel	" 6270	
COOPER, Robert, ministre, 251, St-Thomas.		
"COOPERATIVE AGRICOLE de Ste-Marie", 364, de la Coopérative	" 5464	520-2, 520-8, 520B-2, 563-30
"COOPERATIVE Electrique de Ste-Marie", 364, de la Coopérative	" 5989	
"CORPORATION BARONET, Ltée", 234, Baronet	" 5431	446-31, 454-35, 595-26
CORRIVEAU, Denis, journalier, 385, St-Honoré	" 5396	454-13 P-85
" " , Fidèle, RR.3, bte 134A,		
" " , Gabrielle, ménag., 210 Notre-Dame S.		
" " , Jacques, contremaître,		
" " 260, St-Georges	" 5049	469-37
" " , Jean-Marie, contremaître,		
" " 315, St-Jean	" 5259	566-40
" " , Jean-Thomas, cult.,		
" " rg St-Etienne N.	" 2228	P-73
" " , Jules, concierge, 221, Morin,	387-2891	
" " , Pauline, ménagère,		
" " 210 Notre-Dame S.	" 5165	497-76
" " , Philippe, cultiv.		
" " RR.3, rg St-Etienne N.	" 2001	P-3, 18, 19(about)
" " , Robert,		
" " RR.3, rg St-Etienne N.	" 6265	P-51
" " , Mme Roch, ménagère,		
" " 598, b. Vachon	" 5261	
" " , Roger, journalier, 548, b. Vachon N.		624-14 P-83
GOSSETTE, André, RR.3, r. du Pont,		
COTÉ, Etienne, rg. St-Etienne,	" 5598	
" " , Joseph, 405, b. Vachon,	" 6740	
" " , Léo-Paul, électricien,		
" " 323, du Collège	" 2600	517-2
"CÔTÉ RADIO SERVICE, Enr." 323, du Collège	" 2600	
" " , Richard, RR.1, Ste-Marie de Bce.		
" " , Yvon, journ., 78, Notre-Dame N.app.5.		
COUILLARD, Léo, RR.3, bte 79A, Ste-Marie de Bce "	6019	673-41
COURTNEY, Raymond, journ., 393, St-Cyrille		
COUTURE, Armand, cultiv. rg St-François	" 2251	1021, 1022
" " , Bernadette, ménagère,		
" " 392, St-Joseph	" 2703	520-9 P-785, 792
" " , Conrad, cultiv. rg St-Gabriel,		
" " , Doris, 235, du Collège,	" 5374	
" " , Florence, 285, St-Antoine,	" 6156	
" " , Georges, cultiv. rg. S. Gabriel,	387-2249	P-697 (abouts)
" " , Henri, RR.2, rte Chassé	387-6741	649-33
" " , Pierre, 224, Notre-Dame N.	" 5568	598-30-2, 598-31

COUTURE, Roger, journalier, 677, Proulx	387-2668	497-48
" , Thomas, rentier, 360, St-Cyrille	" 6090	
" , Ulric, journ., 264, St-Honoré		
"COUVENT de la CONGREGATION N.-DAME" 18, pl. de l'Eglise(jusqu'à sept. 1972),	387-2985	506-3 442-39
CRETE, Albert, rentier, 254, Morin, " , Mme Eugène, 233, St-Cyrille,	387-5120	
" , Guy, courtier, 97, Notre-Dame S.	" 2087	503-3, 503-5, 503A-1
" , Irénée, cultiv. RR.1, rg.St-Etienne S.	" 2076	P-91, 122, 123, 123A, abouts.
" , Robert, r. du Pont,	" 5191	
CYR, Alcide, rentier, r. du Pont,	" 6464	P-83
" , Denis, briqueteur, 363, St-Roch,	" 2345	
" , Joseph, r. du Pont,	" 6127	P-83
" , Réal, RR.3, Ste-Marie de Bce		85-3-4
" , Yvanhoe, professeur, 550, Ste-Madeleine	" 5022	624-28-5
--- D ---		
DAIGLE, Jean-Louis, 259, St-Georges,	" 5608	
" , Napoléon, rentier, 259, St-Georges		469-30
" , Paul-Eugène, Ville Ste-Marie, Bce		P-393
DALLAIRE, abbé Gervais, vicaire, 62, Notre-Dame S.	387-5468	
" , Jacqueline, représ., 319, St-Luc.		
" , Maurice, rte Kennedy,	387-2290	
D'AMOURS, Marcel, gérant, 200, St-Cyrille	" 5215	
"DANUBE BLEU", salle de réc., Domaine, rte Kennedy N.	" 9948	
DARAC, Camil, rte Kennedy,	" 5289	P-693
" , Eddy, Domaine, rte Kennedy,	" 5204	P-693, 627
" , Victor, courtier, 566, Notre-Dame N.	" 5966	
DAWSON, Rodrigue, journalier, 559, Labrecque	" 6492	442-4
DEBLOIS, Albert, Domaine, r. Sylvain, " , chan. Alexandre, chapelain, Monastère, 102, Notre-Dame S.	5507 " 2742	649-24 & P-25, 672, 672-33
" , Alexandre, r. du Pont, ou 227, Bilodeau,	" 5349	
" , Denis, RR.3, bte 38A; 320, b.Vachon	" 2308	
" , Hubert, camionneur, 285, St-Patrice	" 6944	594-50
" , Jean-Marc, journalier, 285, St-Antoine.		
" , Michel, journalier, 126, b.Vachon N.		
DEMERS, Albert, rentier, 245, rte Carter,	2724	440-5
" , Mme Frs, journal., 31 b.Larochelle.		
" , Gérard, journal. 319, St-Luc	387-2734	467-11
" , Lionel, Mme, b.Vachon,	" 5630	P-649
" , Lionel, agent, rg.St-Etienne,	" 6322	
" , Marcel, r. Ste-Anne,	" 6054	
" , Solange, r. Notre-Dame,	" 5385	
DENIS, Normand, boucher, 342, Notre-Dame S.	" 2735	
DESCHENES, Raymond, garage, Domaine, RR.3, rte Kennedy	" 2227	P-684, P-685 P-874
DEVIS, Jean, rg St-Gabriel,		
DION, André, install., 464, Feuiltault"	6736	
DIONNE, Ls-Philippe, médecin, 164 & 168 Notre-Dame S.	" 5200	454-1-2, 493, 496, 497-88, 497A & B, 500
DIOTTE, Bernard, électronique, RR.1; 106, Notre-Dame S.	" 6022	

Noms et adresses	occupations et tél.	terrains possédés
DIOTTE, Félix, ass.comptable, 345, St-Cyrille	387-5597	P-212
" , Gaston, RR.1, bte141A, r. du Pont	6183	P-85, P-212
" , Louis, journal.269, Baronet,	5308	P-212
"DOMAINE DU BIJOU", b. Vachon,	2884	
DONOAS, Narcisse, r. Notre-Dame,	5356	P-47, P-649
DOUVILLE, Diane, 491, St-Luc,	6399	
DOYON, Albert, entrepreneur, 296, Labrecque	" 5000	(2)P-469-21-1 598-45 & 53, 469-26-1 & 2
"DOYON & Associés", assurances, 178, Notre-Dame S.	" 6604	517-2
" , Charlemagne, rte Kennedy,	5131	
" , Claude, RR.3, bte 65A, Domaine,		P-675
" , Mme Eddy, marchande, 571, Labrecque	" 5419	442-5
" , Félicien, chauffeur, 348, St-Louis	" 6394	P-980
" , Gaetan, Ste-Marie de Bce.		
" , Gérald, rte Chassé	" 5299	
" , Grégoire, RR.3, bte 65A, Domaine"	2362	675, P-678
" , Henri, camionneur, 296, St-Georges	" 2907	469-41 & 84
" , Henri-Paul, épicerie et garage, Domaine, RR.3, bte 65A	" 2710	675-22, P-675
" , Jacques(Paulo), insp.électr. 406, Notre-Dame S.	" 2609	454-31
" , Jean-Marc, journalier, 359, St-Georges	" 5132	469-54
" , Jean-Marie, RR.3, bte 67A, Domaine, r. St-Grégoire	" 2836	p-675
" , Jeannette, 209, Notre-Dame S.		
" , Jean-Paul, journ.237, Gilbert		
" , Paul-Emile, courtier, 185, Notre-Dame S.	" 5260	P-10B, 491
" , Pierre, rte Kennedy,	" 6108	P-649
" , Mme Pierre-Julien, ménagère, 272, St-Patrice	" 5050	P-10B, 594-15, 629-24-4
" , Robert, b. Vachon,	6152	P-397
" , Victorien, Domaine, RR.3, bte96A"	5819	P-681
DROUIN, Albert-Aimé, boucher, 210, Bilodeau,		427A-3
" , Ambroise, 210 Notre-Dame,	" 5649	427A-8
" , Athanase, journ., 576, Notre-Dame N.	" 6321	628-1
" , Auguste, rentier (Québec)		446-39, 454-1-1
" , Clément, 413, St-Edouard,	" 5067	
" , Ed.(Tit-Noir), 581, Notre-Dame "	5107	
" , Eddy, opérateur, 374, des Erables-6974		
"DROUIN & FRERES AUTO Ltée", b. Vachon N.	" 6601	442-22-2, 443-2, 444-4, 598-69, P-649
" , Gérard, télégraphiste, 263, St-Cyrille		497-73
" , Gilles, débosseur, 255, Bilodeau	-2363	
" , Gilles, camionneur, 261, St-Roch	-5133	
" , Herménégilde, gérant, 535, Notre-Dame N.	" 5119	625-1 & 2, 621-30
" , Jean-Bte, b. Vachon,	" 5827	P-649
"DROUIN J.L. & FILS, Enr.", plombiers, 430, Notre-Dame N.	" 2690	
" , Jean-Guy, boulanger, 208, Bilodeau	" 5039	446-46
" , Jean-Marc, chauffeur, 281, St-Patrice.		
" , Jean-Thomas, taxi, r. du Pont,	" 5351	92, 595-14
" , Josaphat, RR.3, rg St-Etienne N.	-2009	33, 38 +abouts, 39
" , Joseph, b. Vachon,	" 5972	682-13, P-683

DROUIN, Joseph, garagiste, 515, Notre-Dame S.		443-1
" , Jos.-Edouard, journ., 581, Notre-Dame S.		442-24 & 25 463-49
" , Jos.-Eug., rentier, 243, St-Roch, " , Léo, vendeur, 640, St-Honoré, 387-5637		454-22
" , Marielle, 243, St-Roch, " 5071 " , Mme Marius, 263, St-Cyrille, " 2675		458-24
" , Napoléon, 512, b. Vachon S. + r. Sylvain, " 6053		442-81, P-672
" , Mme Noël, 274, N.-Dame S. " 5676 " , Omer, pressier, " 2814		594-77, 595-20
" , b. Vachon N. " 2814 " , Paul-Henri, RR.1, rte Kennedy S. -5323		828, 829
" , Pierre, Domaine, rte Kennedy N. " , Polydore, journal., " 5083		594-17
264, St-Patrice " 5083 " , Raymond, voyageur, " 6112		587A, 588
321, Notre-Dame N. " 2615 " , Richard, commis, 359, St-Honoré. -2690	528-1&2, 620-1, (2) P-624-8	
" , Robert, employé civil, " 2615 " , Robert, plombier, 528 N.-Dame N. -2690		
" , Roger, journal., " 6954 " , RR.3, rg St-Etienne N. " 5298		38-1
" , Rosaire, mécan., 38, St-Antoine " 5070 " , Sylvio, menuis., 182, " " 6353		667, 670 P-649 P-64
" , Victorien, cult., " 2801 " , RR.3, bte 35A, Domaine, " 2184		
" , Wilfrid, rte Kennedy N. " 6082 " , Wilfrid, RR.3, rg St-Etienne N. " 560, 561, 562-2		
DUFOUR, Denis, 134, Notre-Dame N. " 6641 "DUFOUR & LAPOINTE Automobiles Inc." " 5222		557
B. Vachon N. " 5669 "DUFOUR & LAPOINTE (Handy-Andy) Inc." " 6018		446-18
126, Notre-Dame N. " 6463 DUPRESNE, Roland, contremaître, " 6463 (2) 497-87, 498-18-2, P-988		
499, Labrecque " 2824 DUGUAY, Henri-Eug., 279, Chassé, " 2824		678-2, 682-15
DULAC, Armand, bricoleur, " 2823 275, St-Cyrille " 2823 678-1, 678-3, 678-5		
" , Clermont, technicien, 272, St-Cyrille. " , Cyrille, Domaine, rte Kennedy N. " 5069 " , Mme Emery, dom., 300, b. Vachon N. " 5069 " , Maurice, Domaine, rte Kennedy N. " 5914		497-86
"DULAC PATATO CHIPS Inc" " 2961 234, St-Cyrille " 5653 P-73, 457-42-5		
" , Réal, journal., " 6177 " , 262, St-Cyrille " 5069 498-18-2 " , Rémi, agent, 249, St-Thomas, " 5069 678-4, 682-14 " , Roland, Domaine, RR.3 bte 99A, " 2369 (2) 497-85 " , Mme Viateur, 234, St-Cyrille, " 6935 P-678, 680 " , Jacques, 464, Feuiltault, " 6002		
DUMAS, Clément, RR.1, b. Vachon S. " 5329 " , Fernand, Domaine, RR.3, bte 90A, " 5329 433, (2) 434-11, 434-26		
DUMONT, Mme Alfred, Ste-Marie de Bce " 2661 " , Jacques, 464, Feuiltault, " 5066 487		
DUPOIS, Hector, rentier, " 5066 640, Notre-Dame S. " 5066 " , Jeannette, ménag. (même adresse) -5329		
DUVAL, Edmond Auclair, peintre, " 5012 213, Notre-Dame S. " 5012 " , Emilien, coiffeur, " 5066 259, Notre-Dame S. " 5066 " , Mme Marg., 259, Notre-Dame, S. " 5012 " , Mme Maurice, épicière, " 5012 215, Notre-Dame S. " 5012		

Noms et adresses	occupations et tél.	terrains possédés
"ECOLE Mgr FEUILTAULT", b. Vachon S.	387-5837	
"ECOLE POLYVALENTE BENOIT VACHON"	" 6636	
"EXTERNAT STE-MARIE", r. St-Antoine,	" 6616	
"FABRIQUE SAINTE-MARIE", 62, Notre-Dame S.	" 5467	504-2, 504-4, 504-5, 505-1 505-2, 505-8, 510-1, 510-2
FALARDEAU, André, assureur, 426, Ste-Madeleine	" 5825	598-33
" , Clermont, journal., 742, Notre-Dame S.		
" , Emile, tabagiste, 262, Notre-Dame N.		P-39, 594-69
FAUCHER, Mme Albert, ménagère, 625, Notre-Dame S.	387-2747	434-5, 434B
" , Alfred, laitier, 520, Turmel "	5038	621-52, 624-29
" , Alphonse, journ., 253, Baronet "	6472	442-40
" , Antonio, ferbl., 3ème Rang, "	2260	P-858, 859, P-860
" , Armand, machines, rte Kennedy S "	2306	P-375
" , Armand, vendeur, RR. 2, rg St-Gabriel,		631-17
" , Benoit, 333, Notre-Dame S.	387-5286	459A
" , Charlotte, 3ème Rang, "	2215	
" , Claude, r. du Pont, "	5921	90-5, P-133
" , Denis, b. Vachon, "	6426	P-393
" , Denis, Domaine, Ste-Marie Bce "	6709	
" , Emile, rentier, 523, St-Luc, "	5032	442-66-4
"FAUCHER & FAUCHER, Enr." machinistes, RR. 1, rte Kennedy S.	" 2377	P-362, 363, 375
" , Ferdinand, policier, 253, St-Cyrille	" 5923	497-80
" , Francine, 225, rte Carter, "	5116	
" , Gaston, RR. 3, bte 47A, Domaine, "	2586	P-672
" , Geo.-Auguste, cultiv. RR. 1, rte Kennedy S.	" 2221	360, 361
" , Gérard (Arthur), journal., 243, b. Vachon N.	" 2293	
" , Gérard (Gustave), RR. 1	" 6253	P-389
" , Gérard (Louis), machines, RR. 1, r. Notre-Dame S.	" 2388	187, 362, 375 à 378 396, 566-5, 595-17, 974
" , Mme Gérard, rte St-Louis.		
" , Germain, gérant, 209, Taschereau,		595-17, 566-5
" , Germain (Emile), Ste-Marie, "	5032	P-167
" , Gervais, commis, 390 Bellevue "	5207	457-42-7
" , Grégoire, cultiv. RR. 1, rte Kennedy S.	" 5801	369, 370, 373 374, P-375
" , Grégoire, journ., 231, Ste-Anne.		
" , Mme Gustave, RR. 1, rg St-Etienne S.	" 2179	178, 179, 180, P-183, 186
" , Mme Honorius, rentière, 225, St-Georges	" 5695	470-2
" , Irénée, vendeur, 224, des Erables,	387-5212	621-27
" , Jacques, b. Vachon, "	5535	P-382
" , Jean-Guy, RR. 1, rg St-Etienne S.	387-2058	167, 168, 169, 172
" , Jean-Paul, r. du Pont, "	5686	P-92
" , Jean-Paul, RR. 1, rg St-Etienne S.	387-6952	338, 339
" , Jean-Thom. ferbl. 3ème Rang, "	2215	P-858, P-965
" , Jeanne d'Arc, coiffeuse, 333, Notre-Dame S.	" 2654	
" , Julien, 475, Ste-Madeleine,		621-58
" , Julien, journal., 648, St-Etienne,	" 5342	520A-6
" , Julien-H., 3ème Rang, "	2340	P-961, 962, 973
" , Léo, journal. 686 Notre-Dame S "	5031	434-12
" , Léon, RR. 1, Ste-Marie, bce. "	5901	389 à 392
" , Mme Léonce, ménagère, 344, Notre-Dame S.	" 5645	
" , Léopold, RR. 3, bte 60A, rte Kennedy N.	" 2314	P-673

FAUCHER, Louis, mécanicien, RR.3, rte Kennedy N.	387-5664	P-697
" , Louis, industriel, 349, b. Vachon N.	" 5125	
" , Luc, RR.3, bte 59A, Domaine,	" 5685	P-673
" , Madeleine, gérante-adj., 312, des Erables	" 5201	621-20
" , Marc-André, journ., 344, Notre-Dame S. " , Dr Marcel, dentiste,	" 5635	462,463
" 322, Notre-Dame S.	" 6081	
" , Michel, 296, St-Patrice	" 2261	594-12, P-973
" , Micheline, esthét., 113, Notre-Dame.	" 2490	
" , Mme Nazaire, RR.2, 3ème Rang,	" 6204	P-133, 392-5, 392-6
" , Paul-Emile, RR.1, Ste-Marie,	" 6776	P-675
" , M. et Mme Philippe, RR.1, rte Kennedy S.	" 5628	594-33
" , Pierre, Domaine, Ste-Marie,	" 2831	
" , Roland, 318, St-Patrice,	" 440-3	
" , Roméo, rg. St-Etienne S.	" 5045	P-397
" , Viateur, concierge, 225, Carter, " , Victorin, placage, RR.1, rte Kennedy S.	" -6950	
FECTEAU, Mme Alphonse, rg. St-Etienne N.	" 5314	P-64A (abouts), P-54, 644-3 497-24, 497-22, 644-2
" , Armand, marchand, 190, Proulx	" 2885	
" FECTEAU, Armand, Inc., machines, 856, Notre-Dame N.	" 2603	
" , Béatrice et Bernadette, 357, St-Honoré,	" 6140	57, 58, 67
" , Benoit, cultiv., RR.3, rg St-Etienne N.	" 2674	490
" , Bernard, marchand, 190, Notre-Dame S.	" 5887	67-1
" , Clément, RR.3, r. St-Etienne N.	" 2258	P-857, 963, 964, 965
" , Daniel, cult., 3ème Rang,	" 5061	513-4
" , Donat, rentier, 39 St-Antoine,"	" 5366	687-1
" FECTEAU & FECTEAU, Enr., garage, RR.3, Domaine, Ste-Marie, Bce	" 2064	
" , Mme Georgette, 354, Duchesnay.	" 5145	
" , Hervé, cult., Rg St-Etienne S.	" 5024	
" , Jean, Ste-Marie de Bce, " , Jean-Luc, rg St-Etienne, N.	" 2855	P-57
" , Jean-Roch, professeur, 310, St-Patrice,	" 2855	498-19-2, P-647
" , Jean-Thomas, rentier, 239, St-Thomas	" 5288	
" FECTEAU (JEAN-THOMAS) & FILS, Enr." 136, Notre-Dame S. meubles.	" 5565	203A, 204, 204A, 205 206, P-207, 208, 503-2
" , Joseph, cultiv., RR.1, rg St-Etienne S.	" 5541	P-67
" , Jules, mécanicien, RR.3, rg St-Etienne N.	" 5288	498-19-1
" , Louis-Marie, marchand, 138, Notre-Dame S.	" 6759	P-696
" , Marc-Aurèle, aligneur, 30, St-Antoine	" 5266	621-13, 621-37
" , Maurice, journal., 372, des Erables	" 6743	621-38, 621-43 P-687
" , Normand, 353, Ste-Anne	" 2603	454-11, P-854
" , Philippe, rentier, 357, St-Honoré	" 6324	
" , Raymond, journal., 259, Notre-Dame S.	" 5366	
" , Réal, garage, RR.3, Domaine,	" 2420	P-51
" , Roland, RR.3, rg St-Etienne N.	" 5986	
" , Mme Rosaire, 347 Notre-Dame S."		



noms et adresses	occupations et tél.	terrains occupés
FERLAND, Alfred, journ. 26, St-Antoine	387-5606	
" , Aurèle, fermier, 680, Proulx	" 2708	497-20, 497-21
" , Calixte, plombier,		
448, Notre-Dame S.	" 6936	
" , Cécile, 410, St-Edouard	" 5015	
" , Claude (Alfred), 3ème Rang,	" 2259	967 à 971
" , Clément, camionneur,		434-9, (4)P-666
RR. 3, bte 82A, Domaines	" 2744	(3)P-675, P-970
" , Denise et Juliette, secr.,		
rue Feuiltault	" 5398	467-9
" , Mme Ernest, RR. 3 bte 84A, Domaine	" 6211	P-675
" , Gérard, huissier,		
465, Notre-Dame S.	" 2678	448
" , Guy, RR. 3, bte 78A,		
rue St-Grégoire (Domaine)	" 6748	675-5, P-675
" , Hugues, peintre, 587, St-Luc,	" 2613	442-66-5, 6 & 10, 442-70
" FERLAND, Jean, Enr., peintre,		
587, St-Luc	" 2613	
" , Jean-Charles, concierge,		
308, b. Vachon S.	" 6173	467-24
" , Joseph-Arthur, rg St-Gabriel,		P-880, P-881
" , Joseph-Emile, r. du Pont,	" 6064	
" , Laurant, journal. 276, Taschereau	2723	595-29-6
" , Lionel, rg. St-Louis, cult.,	" 2256	980
" , Louis-Alfred, juge,		
152, Notre-Dame S.	" 5934	498-19-3, 499
" , Louis-Clément, avocat,		
bureau: 150, Notre-Dame S.	" 6628	566-72, 595-26
résid.: 680, St-Jean	" 5924	598-42 à 44
" , Louis-Georges, pavage,		
RR. 3 bte 86A, Domaines,	" 5190	(2)P-675, P-678
" , Luc, garage, b. Vachon N.	" 5389	665-11
" , Maurice, b. Vachon	" 5160	P-407, 876, P-881
" , Pierre, dessinateur,		
227, St-Jean	" 6151	598-63-10 à 12
" , Rémi, cult., rg St-Gabriel	" 2263	P-403, 404 à 406
" , Roméo, restaurateur,		836, 843, 845
389, Notre-Dame N.	" 6163	606-2, 607-1
" , Viateur, cult., rg St-Gabriel,		427-10, 604-2, 605-1
" , Wilfrid, r. Desgagné, Domaines,	" 5881	P-391, 394, 398, 399
FERRON, Lévis, gérant de banque,		849, 851, 883, P-969
48, Notre-Dame N.	" 5230	P-667
" FEU" (Poste des Pompiers)	" 2614	
FILLION, Gisèle, 304, Notre-Dame,	" 6969	
" , Henri, électricien,		
263, Notre-Dame N.	" 2967	
" , J.-B. , r. du Pont,	" 5638	
" , Louis, rte Kennedy,	" 2203	
" FINANCE FERLAND, Inc., 465, Notre-Dame	" 2678	
" FLEURISTE CELINE", 446, St-Edouard,	" 5268	
FLEURY, Geo.-Arthur, agent de réclam.,		
576, b. Vachon N.	" 2646	595-29-8
" , Roger, journ. 278, St-Georges,	" 6109	469-39
FONTAINE, Laurent, journ. 291, des Erables		
" , René, briqueteur,		
544, Notre-Dame S.	" 2721	442-45
FORGET, Jocelyne, r. du Collège,	" 5947	
FORTIER, Bertrand, chiropraticien,		
391, b. Vachon N.	" 5156	598-5
" , Robert, journ., a. Baronet,	" 2244	
FORTIN, Antoine, rentier, 333, St-Luc,	" 5932	467-12
" , Auguste, RR. 3, Domaine,	" 2329	(2)P-697
" , Clément, journ., 280, Larochelle	" 2857	594-27-1

FORTIN, Diane, r.St-Honoré,	387-6003	
" , Gérard, journal, 232, Bilodeau,		427A-9, 428-2
" , Héliier, gérant, 625, St-Georges	" 2852	469-23-2
" , Léo, RR.1, rg St-Etienne S.	" 2067	194, 197 à 202
" , Marcel, RR.1, rte Kennedy S.	" 6257	P-362
" , Raymond, ass., 542, Labrecque,	" 5632	442-9
" , Robert, journ., 255, Carette,	" 2869	469-41 & 42, 469-84
FOURNIER, Jean-Guy, compt.		
" 350, Taschereau, app.7,	" 2778	
" , Jeannine, téléphoniste, 225, St-Georges.		
FRANCOEUR, Jean-Claude, technicien,		
" 588, Notre-Dame N.	" 5077	
" , Judith, 208, St-Jean,	" 2123	
FRENETTE, Eddy, Mme, ménagère,		
" 667, Proulx	" 5975	497-46
" , Gaston, Mme, ménagère,		
" 288, Chassé	" 5677	594-8-2, 594-9-2
" , Guy, rte Kennedy,	" 2883	
" , Lucien, commis, 356, Carter,	" 6711	
" , Paul-Em., journ., 354, Carter,	" 5172	442-65
" , Roméo, contrem., 265, St-Luc,	" 2863	469-62
" FRONTENAC READY MIX, Inc.", b. Vachon N.	6651	
	--- G ---	
GAGNÉ, Alph., journal, 271, St-Cyrille.		
" , Andrée, visagiste, 207, N.-Dame	" 5282	
" , Antoinette, 284 Notre-Dame N.	" 5893	
" , Benoit, plombier,		598-63-13 & 14
RR.3, bte 118A, Domaine,	" 2700	P-667, P-681
" , Blanche, secr. 283, N.-Dame N.	" 5893	583-2, 584, 585
" , Dr Claude, 15 Notre-Dame N.	" 5889	
" , Fortunat, RR1, rg. St-Etienne S.	" 2166	P-138, 149 à 152
" , Georges, 285, Ste-Anne,	" 5186	
" , Mme Georges, 295, St-Cyrille,	" 6191	
" , Henri, r. du Pont,	" 2764	
" , Irénée, journal, 336, Feuiltault,	" 2908	467-6
" , Jean-Louis, Domaine, Ste-Marie, Bce		673-35
" , Jean-Luc, gardien, 524, b. Vachon S.	-2798	442-80
" , Jean-Paul, RR.2, Ste-Marie Bce	" 5524	
" , Jean-Thomas, rte Kennedy N.	" 5304	
" , Joseph, rentier, 272, Morin,	" 2659	
" , Léonard, camionneur,		469-1-3, P-497, 497-63-2
663, St-Cyrille	" 6282	497-64-1, 497-66-3, 497-97
" , Lucien, journ., 348, Chassé,	" 5968	
" , Marianne, rentière, 648, St-Etienne.		
" , Paul, r. Notre-Dame,	" 6408	
" , Paul-Eugène, opérateur, 304, S. Luc,	-2804	467-15
" , Paul-Eugène, RR.1, rte Kennedy S.		P-152
" , Philippe, b. Vachon,	" 6083	
" , Reynald, Domaine, Ste-Marie, Bce,		P-667
" , Richard, RR.1, rte Kennedy S.	" 6722	P-384
" , Roger, 395, Ste-Madeleine,	" 5829	
GAGNON, Alexina et Eva, rentières,		
81, b. Larochelle	" 2670	
" , Alphonse, contracteur,		
206, Notre-Dame S.	" 2743	497-77, (2)P-628
" , André, cult., rg St-Gabriel,	" 2264	853, P-854, 855
" , Mme Arthur, ménagère,		
301, St-Jean	" 5202	566-39
" , Aurèle, menuisier, 262, Morin,	" 5872	442-42
" , Mme Aurèle, mén., 280 St-Cyrille	" 6348	
" , B., 163, Notre-Dame,	" 5281	
" , Benoit, rg St-Martin,	" 5964	
" , Clément, bijoutier,		
202, Notre-Dame N.	" 2770	573-4
" , Conrad, RR.3, Domaine,	" 5824	(2)P-684
" , Dollard, 465, Labrecque,	" 5159	

Noms et adresses	occupations et tél.	terrains possédés
GAGNON, Emile, camionneur, 386, St-Edouard	387-2624	566-33, P-678
"GAGNON, Eugène & Fils "92, N.-Dame N.	" 2647	
" , Fernando, (a/s Mme P-E.)		P-684
" , Francis, journal. 346, b. Vachon N.	-2791	598-15
"GAGNON & Frères", peintres, 283, St-Louis	-5076	
" , Gaston, gar., 206, N.-Dame S.	" 2963	
" , Gaston, gar., RR. 3, bte 89A, Domaine	" 5984	P-678
" , Germain, épicier, rés.	" 2971	501-2
" 147, Notre-Dame S.	" 5405	
" , Germain, RR. 1, rte Kennedy S.	" 2230	P-312, P-315, 318 à 320 P-320, 327
" , Germain (Honorius), cult., RR. 3, Domsine	" 6706	684
" , Jacques, épicier, 230, St-Jean	" 5320	566-10-14, 594-46, 598-63-8
" , Jean-Luc, r. du Pont,	" 5672	P-83
" , Joseph, rentier, 163, N.-Dame S.	" 5281	494-2, 495
"GAGNON, Joseph & Fils", épicerie, 151, Notre-Dame S.	" 2971	494-2, 495, 501-1
" , Laval, RR. 1, rg St-Etienne S.	" 2167	158, 165
" , Lise, 491, St-Luc,	" 6399	
" , Louis, commis, 343, N.-Dame l.		
" , Marc, peintre, 346, Feuiltault,	" 2606	467-5
" , Marcel, RR. 1, rg St-Etienne S.	" 2573	113, (abouts) 113A, 114
" , Paul-Eug., contrem., 288, St-Georges, 387-6734,		469-40
" , Paul-Eug., Domaine, rte Kennedy N.	-2785	P-684
" , Roland, RR. 1, rte Kennedy S.	" 6091	P-327
" , Rose-Anne, commis, 641 N. Dame S.		
" , Victor, contrem., 309 N. Dame S.	" 5183	459C-2, 464, P-819
" , Wilbrod, entr.-peintre, 283, St-Louis	" 5076	563-4
GAMACHE, Maurice, rte Kennedy N.	" 2973	P-693
"GARAGE COOPERATIF", r. St-Faul,	" 5929	
GARANT, Anna-Marie & Yvonne, rent., 314, Notre-Dame S.	" 5205	467-5
GARON, Louis, menuisier, 353, des Erables,	-5047	609-11
" , Robert, journ., 370, St-Edouard,	" 5866	
GAULIN, Berthier, comm. 235, du Collège,	" 2817	513-6, 537, 538
GENDRON, Mme Jean-Paul, ménagère, 429, Notre-Dame S.	" 2752	450-2
GENEST, Mme Chs-Alcide, ménag. 382, St-Cyrille.		
" , Lucien, rentier, 353, Ste-Anne.		
" , Roger, exp. dit., 382, St-Cyrille	" 5293	497-29-2, P-988
GIGUERE, Alphonse, rg. St-Etienne	" 6798	
" , André, gerant, 179 N.-Dame N.	" 5336	P-133, 571
" , Armand, compt. 597, N.-Dame S.	" 2601	P-665
" , Armando, cult., RR. 3, rg St-Etienne N.	" 2218	45, about, P-68
" , Arthur, RR. 1, rg St-Etienne S.	" 2568	P-108
" , Mme Arthur, ménag., 263, N.-Dame.		
" , Auguste, journalier, 628, St-Etienne (291, des Erables),	" 5251	
" , Aurore, mén., 336, St-Louis.		
" , Benoit, RR. 3, du Pont,	" 2666	(2) P-85, P-145
" , Bernardin, RR. 1, rg St-Etienne S.	" 6725	108-1
" , Cléophas, cult., rg St-Etienne S.	" 2079	
" , Clermont, élect., bureau	" 5989	
" 40 St-Antoine, rés.,	" 5055	P-39, 536
"GIGUERE, Clermont, Inc.", meubles, 290, Notre-Dame N.	" 5064	594-1-5
" , Dominique, menuisier, 371, b. Vachon N.	" 6267	598-4
" , Eddy, commis, 432, St-Edouard,	" 6372	566-29
" , Ezéchiél, rg St-Gabriel,	" 2477	827-1

GIGUERE, Fernand, menuis., 18, St-Antoine, 387-2990/509-3, 514-2, 514-3, 578  
 " , Fernand, r. du Pont, RR.3, 387-6986 P-84, P-85, P-144  
 " , Francine, r. St-Cyrille, " 5885  
 " , Gaston, compt., 401, St-Luc, " 6118 454-4, P-930  
 " , Gemma, 340, Notre-Dame, " 6193  
 " , Henri-P., gérant, 335, N.-Dame N. " 2974 600  
 " , Herménégilde, RR.1, rg St-Etienne S. -2082 P-130, 132, 133  
 " , Hervé, cult., RR.3, rg St-Etienne N. -2492 51, 59, 59-1, P-66, P-133  
 " , Jacques, r. du Pont, " 6102  
 " , Jean-Bte, RR.3, bte 80A, Domaine, " 6188 P-673  
 " , Jean-Guy, r. des Bouleaux, Dom., " 5377 673-28  
 " , Jean-Louis, RR.3, rg St-Etienne N. " 2219 P-39, P-47 (abouts)  
 " , Jean-Marie, RR.1, r. St-Etienne S. " 2083 48 (abouts), 49  
 " , Jean-Marie, r. du Pont, " 5324 P-2, 126, 127, 130  
 " , Jeanne, marchande, " 2601  
 " , 75, Notre-Dame N. " 2601  
 " , Jeannot, RR.3, Ste-Marie, Bce " 5562  
 " , Jocelyn, journ., 302 rte Carter " 6250  
 " , Joseph (Tit-Blanc), contrem., " 2827 632-7, 639  
 " , 644, Notre-Dame N. " 2827  
 " , Mme Lauraine Cloutier-, coiff. " 5959 428-1  
 " , 742, Notre-Dame S. " 5121 665, 666  
 " , Léandre, Domaine, Ste-Marie Bce " 5121 P-85, P-138, 139, 140, 146  
 " , Léonard, RR.1, rte Kennedy S. " 6371 563-23  
 " , Léonidas, journ., 336, St-Louis, " 6756 103, 138, 147, 148  
 " , Lévis, Rr.1, rg. St-Etienne S. " 6756  
 " , Mme Linière, rentière, " 546-1, 545-2  
 " , 61, Notre-Dame N. " 2909 450-1  
 " , Lorenzo, men., 437, N.-Dame S. " 2909 566-31  
 " , Lorenzo, r. St-Edouard, " 2909  
 " , Mme Ls-Joseph, journ., " 5954  
 " , 270, Notre-Dame N. " 5954  
 " , Marc, b. Vachon, " 6976 P. de 320, 327, 376, 380 à 384  
 " , Marcel, journ., 386, St-Luc, " 5139 P-39, 457-12  
 " , Maurice, boucher, 474, N.-Dame S. " 5652 446-32, 447-1  
 " , Maurice, dessin. 597, N.-Dame S. " 2601 442-23, 434-6  
 " , Maurice, journ., 314, b. Larochebelle. " 108-2  
 " , Michel, RR.1, rg St-Etienne S. " 5503 46 et 47 (abouts)  
 " , Noël, cult., RR.3, rg. S. Etienne N. " 5503  
 " , Mme Norbert, mén., 403, St-Cyrille-6123 497-56  
 " , Normand, livreur, 385, St-Luc " 5138 457-8  
 " , Paul-Emile, rentier, " 2644 P-126 & 127, 546-2, 547-1  
 " , RR.1, rg St-Etienne S. " 2599  
 " , Réal, r. des Maroniers, Domaine, " 2392  
 " , Me Régina, 39, St-Antoine, " 5141 P-83, P-133  
 " , Rémi, r. du Pont, " 5141  
 " , Dr Roland, dentiste, 266 du Collège-2380 530, 532  
 " , Roland, camion., 390, St-Georges, " 5134 469-69  
 " , Simon, cultiv., " 6967 abouts 41, 42 & 44, 43  
 " , RR.3, rg. St-Etienne N. " 2137 P-331 & 332  
 " , Wilbert, RR.1, rte Kennedy S. " 2137 P-340 à 344, P-355 & 356  
 " , Wilfrid, gardien, 252, Chassé, " 5009 594-1-4, 594-6  
 " , Yves, RR.1, rg St-Etienne S., " 2162 85-3, P-145  
 GILBERT, Adonias, rentier, 255 St-Honoré, " 6427 454-34  
 " , Arsène, journ., 390, Ste-Madeleine, " 6356 598-35  
 " , Benoit & Normand, vendeurs, " 2757 442-28  
 " , 537, Notre-Dame S. " 5567 598-38  
 " , Charles, journ. 350, S. Madeleine " 5567  
 " , Jean-Guy, Journ., 345 N.-Dame S. " 6914  
 " , Jean-Marie, Journ. 257, S. Honoré, " 5253  
 " , Marc, rte Kennedy, " 5869  
 " , Michel, Journ., 241, Bilodeau, " 5869  
 " , René, Ste-Marie de Bce, " P-144  
 " , M. et Mme Réo, 630, St-Cyrille, " 2728 P-133, 497-41

Noms et adresses	occupations et tél.	terrains possédés
GILBERT, Simon, march. 528, N.-Dame S.	387-6431	442-32
" , Valérien, RR. 3, bte 87A, Domaine,	"	675-21
GIRARD, Clément, techn. 456, N. Dame S.	6097	"
" , Emile, journ., 281, b. Vachon N.	5054	"
" , Paul-Eug., journ., 302 des Erables	5206	621-21
GIROUX, Annie, ménag., 393, St-Joseph,	"	520-4
" , Benoit, RR. 3 bte 66A, Domaine,	6925	P-675
" , Laurier, journ., 245, St-Cyrille	2839	"
" , Léo, RR. 1, rg St-Etienne S.	2270	P-135
" , Paul-Emile, cult., rg St-Gabriel,	"	P-803, 804
" , Raoul, cult., rg St-Gabriel,	2269	598-10, 661, 662, 799, 817
" , Raymond, journ. 406 de la Coopér.	-2720	P. de 784, 786, 800, 816 & 818
" , Raymond, 448, Notre-Dame S.	"	520-5
" , Réal, r. du Pont,	6136	446-35
" , Robert, journ., 510, N. Dame N.	6473	P-90, P-135
" , Roland, cult., rg St-Gabriel,	5579	616-1, 620-2, P-819
" , Rosaire, camion., 277, St-Jean,	6794	P. de 784, 785 & 798
" , Solange, 276, Chassé,	6767	786, 796, 1027, 1028
"GOLF DE BEAUCE, Inc", rg St-Etienne N.	5892	566-37
GOSELIN, Albert, rg St-Gabriel,	2271	P-8, 12, P-12
" , André, vendeur, 420 b. Taschereau	6390	782, 787
" , Damien, rte Kennedy,	5318	598-49
" , Gérard, journ., 500, Feuiltault,	2979	"
" , Gérard, r. du Pont,	5142	P-83
" , Honoré, journ., 353 de la Coopér.	-5118	520C-1
" , Jacques, cult. rg St-Gabriel,	2267	P-785 & 786, 788
" , Joseph, camion., 608, St-Etienne,	6233	520A-8
" , Mme Jules-Aimé, rentière,	"	"
" , 279, Notre-Dame S.	2867	472
" , Laurent, rg St-Gabriel,	6085	"
" , Laurent, assur., r. du Pont,	2779	P-83
" , Léopold, vendeur, 335, St-Louis,	2617	563-8, 563-9, P-649
" , Lucien, r. Sylvain, Domaine,	5942	(2) P-672
" , Marcel, débosseur, 360, St-Luc,	6216	457-10
" , Marcel, couvreur,	"	"
" , r. St-Grégoire, Domaine,	6196	465-2 & 3, 471, P-675
" , Odilon, contrem., 389, St-Paul,	5106	563-27, P-988
" , Omer, camion., 394, St-Cyrille,	2673	497-31
" , Paul-Emile, Ville Ste-Marie,	"	P-1017
"GOSELIN, Philippe, Ltée", huile et gaz.	"	"
" , rte Kennedy N.	5493	P-649, 665, 666-7
"GOSELIN, Philippe, Ltée", lave-auto,	"	P. de 531-1, 533, 539-1, 540-2
" , b. Vachon N.	5816	540A-2, 541-2, 598-63-9
" , 665-13, 666-5	"	"
"GOSELIN, Philippe, & CLOUTIER, Gilles",	"	"
" , b. Vachon N.	"	672-30
" , Raymond, 249, Bellevue,	6208	"
" , Valère, camion., 404, St-Cyrille	2672	497-33, 497-35-1
GOULET, Armand, profess. 364, Taschereau	2446	"
GOUPIL, Marcel, boucher, 95, b. Laroche	2812	"
GOURDE, Roland, garagiste, Ste-Marie Bce	-9916	"
" , Rolande, av. Chassé,	2866	"
GRAVEL, Claude, 185, Baronet,	5302	"
" , Lucien, marchand,	"	524-2, 525, 526, 540-3
" , 98, Notre-Dame N.	5258	549, 552-1, 552-2
" , Marcel, voyageur, 46, St-Antoine,	5043	598-7
" , Réal, industriel,	"	"
" , 679, St-Jean	2652	457-39, 566-68-1, 566-73
" , Yves, compt., r. Maroniers, Domaine,	-5908	524-1, (3) P-649
GREGOIRE, Aline & Hélène, secr.,	"	"
" , 78, Notre-Dame N. app. 1.	"	"
" , Bernard, gérant, 314, Feuiltault	5647	"
" , Céline, r. Ste-Anne,	6480	"

GREGOIRE, Ghislaine, 93, Notre-Dame	387-6067	
" , Robert, camion., 231, Ste-Anne,	" 6480	
" , Viateur, chaussures, 461, Feuiltault,	387-2722	446-40, 467-8
GRENIER, Aimé, journ. 623, St-Cyrille	387-6404	497-60, 497-94
" , Albert, journ., 297, Carter,	" 6235	438-2, 469-31
" , André, gérant, 332, St-Patrice,	" 6166	594-34
" , Mme Davila, rent., 300, Carter,		
" , Domicile, conc., 245, Baronet,	" 5274	442-38
" , Edouard, conc., 295, Carter,	" 5297	438-2, 438A-2
" , Eloi, rte Kennedy, Domaine,	" 5800	P-675
" , Florian, hôtel, 125, Notre-Dame N°	5808	555A, 558, P-787
" , Florian, rg. St-Gabriel,	" 6958	
" , Francine, 228, Notre-Dame N.	" 2890	
" , Georges, contrem., 493, Feuiltault,	-2889	446-42
" , Mme Georgiana, ménagère,		
" , 535, Notre-Dame,	" 5549	
" , Gérard, journ., 553, Feuiltault,	" 2879	442-56
" , Gilles, camionneur,		594-9-3, 594-10-1, 594-21
" , 298, Chassé,	" 6647	594-30 & 31, 665-6
" , Henri, journ. 262, des Erables,	" 5030	621-14
" , Mme Jean, rent. 271, N.-Dame S.,	" 2310	474
" , Jean-Sté, rentier, 568, N. Dame S.,		442-46
" , Jean-Louis, voyag. 568, N. Dame S."	6274	
" , Mme Jean-Marie, rent. 266, Carter.		
" , Lambert, journ. 271, St-Cyrille,	" 6362	442-55
" , Louisette, r. St-Patrice,	" 2702	
" , Luc, journ., 41, St-Antoine,	" 6702	
" , Marcel, men., RR3, rg St-Etienne N."	2930	64-1
" , Rosaire, journ., 500, Labrecque,	" 2090	446-24
" , Sauveur, journ., 240, Carter,	" 6291	442-50
" , Théodule, rent., 435, St-Edouard,	" 5246	566-25
" , Thomas, rentier, 305, rte Carter"	2894	P-380, 381A, 438-1, 438A
GRENIER TRANSPORT, Inc", 293, Chassé,	" 6647	
GROLEA, Paul-Emile, livreur, 367 St-Georges,	387-2746	
GRONDIN, Antonio, b. Vachon,	387-5860	P-36, A
" , Gérard, voyag. 639, St-Alfred,	" 5152	598-19
" , Gilles, RR. 1, rte Kennedy S.	" 6315	P-335
" , Henri-Paul, menuisier,		
" , 441, b. Vachon S.	" 5844	446-17, 631-12-16 & 17
" , Jean-Claude, b. Vachon S.	" 6213	P-366
" , Jean-Marc, journ. 276, Ste-Madel."	2882	595-6
" , Jean-Paul, b. Vachon S.	" 5967	P-366
" , Joseph, journ. RR3, r. St-Etienne S.	-6755	P-108
"GRONDIN, les Industries", bois ouvré,		
" , b. Vachon S.	387-5670	(2) P-366
" , Lorraine, 285, Ste-Anne,	" 6008	
" , Ls-Philippe, RR. 1, rte Kennedy S.	" 5848	402, P-403
" , Ludovic, rte Kennedy N. Domaine,	" 2371	P-671
" , Marcel, voyag. 710, b. Vachon S.,	" 5965	P-366
" , Marcel, B. Vachon,	" 5626	
" , Noël, cult. RR. 1, rte Kennedy S.	" 2465	P-335 & 338, 336, 337
" , Paul-Henri, r. du Pont		P-83
"GROUPE COMMERCE, cie d'Assurances"		
" , 365, Ste-Madeleine,	" 5618	
GUAY, Adalbert, profess. 422, St-Edouard"	6192	
" , Benoît, RR. 3, bte 50A, Domaine,		672-32
" , Florian, contrem., 364, b. Vachon N°	2796	598-14, 16 & 17
" , Gaston, RR. 3, bte 70A,		
" , r. St-Grégoire, Domaine,	" 5993	P-675
" , Gilles, b. Vachon N.	" 5950	P-649
" , Israël, camion., 108, St-Louis,"	6432	563-2, P-675, P-678
" , Jean-Paul, camion., 339, St-Jean,"	2956	566-42
" , Robert, cult., RR. 1, rte Kennedy S."	2430	393, 395
" , M. et Mme "oméo, journ.		628-2, 629-7, 629A
" , 596, Notre-Dame n.	" 2697	633-1-2, 632-1-6
GUENETTE, Arthur, rentier, 318, St-Louis,"	5226	

Noms et adresses	occupations et tél.	terrains possédés
GUENETTE, Laval, mécan., 260, S. Madeleine,	387-5973	595-5
GUINDON, André, rte Kennedy N. Domsine,	387-2787	(2) P-678
"GULF OIL CANADA Ltée", r. N.-Dame N.	" 2763	377,607-2,612-1
--- H ---		
"HABITATIONS BONNEVILLE, Inc.", Domaine	" 5487	P-673, P-675
HAINS, Paul-Emile, chauffeur, 339, Loubier,	-5233	469-63
"HANDY ANDY Associés", 126, N.-Dame N.	" 5222	
HEBERT, Adrien, commis, 363, St-Cyrille,	" 5961	442-19
" , Mme Alph. cultiv.,		
RR.1, rte Kennedy S.	" 5985	385 à 387, P-388
" , André, surint., 246, St-Roch,	" 5096	446-11, 12, 46&47, 497-71
" , Ernest, rentier, 499, St-Luc,	" 6178	446-38, P-838
" , succ. Mme Jean, rg St-Gabriel,	" 2276	P-415, P-844, 977
" , Jean-Charles, cult., rg St-Gabriel,	" 2276	801, P-803
" , Jean-Louis, cult., rg St-Gabriel	" 2276	P-844, 417-1, 425, 426-1
		416, 442-71, 468-1, 469-83
" , Joseph, rentier, 266, Carter,	" 6167	442-51
" , Léopold, épïc., 266, Carter,	" 6170	435
" , Louis-A., tabac, 199, N. Dame N.	" 5059	575-1
" , Louis-Ph., 276 rte Carter,	" 5855	442-54
" , Philippe, commis, 203 N.-Dame N.	" 5698	575-2, P-980
" , Roland, journ., 552, Feuiltaut,	" 6413	442-61
" , Rosaire, men., 293 b. Vachon N.	" 2180	P-380, P-975, P-976, 1119-3
" , Stanislas, rg St-Gabriel,	" 5295	
" , Victorin, secrét., 575, Carter,	" 2008	442-73
HENRI, Edouard, RR. 3, rg St-Etienne N.	" 2952	P-75
" , Maurice, cord. 835, b. Vachon S.	" 5228	423-8
"HOPITAL NOTRE-DAME DE LA PROTECTION",	" 5808	
40, b. Vachon Sud,	" 6132	498-23, 505-7
"HOTEL CHATEAU GRENIER", 125, N. Dame N.	" 2607	
"HOTEL DU DOMAINE", 859, Notre-Dame N.	" 2875	
"HOTEL-MOTEL DE LA SEIGNEURIE"	" 6607	
700, Notre-Dame N.	" 2875	427-12-1
HOUE, Jean-Marc, journ., 235, St-Cyrille	" 6607	
"HOUSEHOLD FINANCE Corp." 619 N. Dame N.	" 5469	
HUOT , André, prof., 350, Taschereau.	" 6434	
" , abbé Irénée, vicaire,	" 5469	
62, Notre-Dame S.	" 6434	
HUPPE, Mme Henri, rent. 320 des Erables	" 98-000	434-26, 566-2&3
" , Normand, camion., 320, des Erables,	" 98-000	
"HYDRO-QUEBEC", tél. Zenith	" 387-2690	
--- I ---		
"IMPERIAL OIL", 430, Notre-Dame N.	" 5150	
"IMPRIMERIE GENDRON, Enr." 431 N. Dame S.	" 5408	513-3
"IMPRIMERIE LE GUIDE, Inc.", 35, St-Antoine	" 2640	
"INVESTISSEMENTS ECONOMIQUES, Les",	" 6716	P-95
144, Notre-Dame N.	" 2903	
ISABEL, Marcel, RR. 1, rg St-Etienne S.	" 2768	
"ISOLOFOAM CANADA", rte Kennedy,	" 6254	
--- J ---		
JACOB, Alphonse, gérant, 176, N. Dame N.	" 6379	566-52 & 53, 572-1 & 2
" , Claude, RR. 1, rte Kennedy S.	" 5353	P-412
JACQUES, Arsène, journ., 257, St-Honoré.	" 5884	
" , Arthur, RR. 1, rg St-Etienne S.	" 5312	P-115
" , Aurélien, entrepr.,	" 2242	
rés. 227 des Erables,	" 5886	608-5
excav., r. du Pont,	" 6793	P-32, P-83
" , Céline, r. St-Honoré,	" 2365	
" , Claude, journ., 286, Taschereau,	" 6793	595-29-3
" , Claude, journ., 595, Turmel,	" 2365	631-12-3
" , Claude, commis, 811 Feuiltaut S.	" 2365	427-12-6
" , Clément, cult., RR. 1, St-Etienne S.	" 5987	115, 117, 118, 120, 121
" , Mme Ernest, rent., 679, St-Cyrille.	" 2833	
" , Fernand, b. Vachon S.,	" 5987	P-385
" , Gaston, RR. 1, rg St-Etienne S.	" 2833	P-83, P-108

JACQUES, Ginette, 285, Ste-Anne, 387-5381  
 " , Mme Merménégilde, ménagère, " 2578 624-3, 629-1  
 " , 557, b. Vachon N. " 2578 469-55  
 " , Jean-Thomas, commis, 377, St-Georges, 387-6247 P-395  
 " , Joseph, RR.1, rte Kennedy S. 387-6142 P-672  
 " , Joseph-S. RR.3, bte 52a, " 5090 566-32, 594-13-3, 621-42/  
 " , rue Sylvain, Domaine, " 5252 /P-670/  
 " , Laval, gérant, 396, St-Edouard, " 2996  
 " , Louis-Aimé, men., 230, S. Cyrille, " 2530  
 " , Lucien, Ste-Marie de Bee, " 2098 P-681  
 " , Lucien, RR3, bte 94, Domaine, " 6920  
 " , Michel, B. Vachon, " 5219  
 " , Mme Noël, RR.3, rg St-Etienne N. " 5673 P-83  
 " , Odilon, r. du Pont, " 5835  
 " , Pauline, 497, b. Vachon, " 649-14, P-881  
 " , Paul-Eugène, b. Vachon, " 563-19, P-670  
 " , Réal, journ., RR3, bte 29A, r. Kennedy N. 387-6932 P-83  
 " , Réal, r. Blanchet, Ste-Marie, " 2777  
 " , René, élect., 560, Labrecque, " 497-64-2, 497-65, 497-98  
 " , Richard, journ., 679, St-Cyrille, " 134, P-del 135, 138 & 139  
 " , Roland, RR1, rg St-Etienne S., " 2217 140 à 143, P-414  
 " , Roland, r. Notre-Dame, " 2771  
 " , Simon, Domaine, Ste-Marie, Bee, " 6782  
 " , Sylvio, RR3, bte 136A, rg St-Etienne N. 387-6160 P-83-6, 83-7  
 JALBERT, Dominique, r. du Pont, 387-6278  
 " , Hermas, RR3, rg St-Etienne N. " 6762  
 "JEANDRE, Inc." rte Kennedy, " 5270  
 JETTE, Jean, b. Vachon, " 5856  
 " , Alexandre, rg St-Gabriel, " 2278 P-808  
 " , Auguste, chauff., 125, St-Antoine, " 2877 561A, 562-1, 563-15  
 " , Georgette, esthét. " 5269  
 " , salon: 104, Notre-Dame N. " 2877  
 " , rés.: 125, St-Antoine, " 2877  
 "JOBIN RADIO TELEVISION, Enr." " 2877  
 " , 125, coin St-Louis, " 5161  
 JOUBERT, Lucien, assur. rg St-Etienne S. " 5161  
 JOURNAULT, Annette et Pauline, commis, " 6402 440-1  
 " , 600, Notre-Dame S., " 6189 437  
 KARSH, Salim, gérant, 325, rte Carter, " 6189  
 ---L---  
 LABBÉ, André, coiffeur, 388, Feuillault, " 5674 457-5, P-83  
 " , Andréa, camion., 610, Turmel, " 5963 631-12-10  
 " , Antonio, rentier, 264, Chassé, " 5010 594-18  
 " , Arthur, journ., 420, c. St-Alfred, " 5912  
 " , M. et M<sup>me</sup> Arthur, rentiers, " 5330 598-63  
 " , 769, Notre-Dame N. " 5330  
 " , Barthélémy, 769, N.-Dame N. " 6732  
 " , Bruno, RR.1, rg St-Etienne S. " 5017 497-42, P-649  
 " , Mme Claire, ménag., 641 N. Dame N. " 2073 310, P-224, 226 à 230  
 " , Claude, gérant, 645, Proulx, " 2378 P-90  
 " , Daniel, cult. RR1, St-Etienne S. " 2760 102, 105 à 107  
 " , Dominique, RR.1, rg St-Etienne S. " 5370  
 " , Edouard, RR.1, rg St-Etienne S. " 6499 74, 75A, 446-33, 447-2  
 " , Elizabeth, 797, Notre-Dame S., " 5330 P-393  
 " , Emile, rte St-Louis, " 642-2, 645  
 " , Emile, peintre, 466, N. Dame S., " 6256 520A-5  
 " , Etienne, boul. Vachon S. " 6412 P-100  
 " , Françoise, opér., et Patrick, décor., -5330  
 " , Gérard, secr. très. 624, S. Etienne, -6256  
 " , Henri, RR.1, rg St-Etienne S. " 6718  
 " , Mme Hermas, 316, Larochelle, " 5912 598-63-15  
 " , Jacques, compt., 420, St-Alfred, " 5127  
 " , Mme Jean, rg St-Etienne Sud, " 6025  
 " , Jean, journ., 590, N.-Dame N. " 2657  
 " , Jean-Marie, r. du Font (r. N. Dame), " 2657



Noms et adresses	occupations et tél.	terrains possédés
LABBE, Mme Jean-Thomas, 29, N.-Dame N.	387-2639	511-3
" , Jules-Emile, camion., 392, rroulx"	5344	P-139, 497-11, 497-12-1
" , Léofred, cult. RR. 1, St-Etienne S."	2068	219, 220, 223
" , Léonidas, journ., 253, N. Dame S."	2806	480
" , Léonidas, RR. 1, rg St-Etienne S. +	2069	222 à 224
" , Lucienne, 797 Notre-Dame S.	"	429-1
" , Roland, cult. RR. 1, r. S. Etienne S."	6386	109 à 112, 126 & 128 (abouts)
" , Wilfrid, cult.	"	417-2, 426-2, 427-5 & 6
804, Notre-Dame S.	"	427-92, 427-11, 427-12-7
LABERGE, Paul-Henri, garage, 53, N. Damen."	2612	457-29, 543-3, 544, 545-1
résid. 376, Labrecque,	5658	P-667
LABONTE, G.-Florian, épïc. GEM,	"	"
371, Notre-Dame S.	5438	453-3, 458, 665-7
LABRECQUE, André, techn., 336, Carter,	6080	"
" , Daniel, men., 376, N. Dame S."	5114	457-33
" , Fernand, 219, Gilbert,	6360	"
" , Jacques, gérant, 372, Feuiltault,"	2848	457-4
" , Léo, cultiv.,	"	177, P-178, P-365, 366, 367
RR. 1, rte Kennedy S.,	"	5842 368 (file), 369A, 371 (about)
" , Léopold, gérant de la G. Pop.	"	(454-39; 454-43; 454-43-1, 4, 6, 7
368, Notre-Dame S.	2793	(457-1, 12, 3436; 457-42-2 & 43
" , Mme Miville, ménag.,	"	"
384, Notre-Dame S.,	5182	457-32
LACASSE, Adrien, Domaine, Ste-Marie Bce"	2435	"
" , Céline, 377, Loubier,	5208	"
" , Cha-Emile, remb., rg. St-Etienne,"	5333	"
" , Doris, 464, Feuiltault,	6076	"
" , Gérard, principal, 13 Bel-Air,"	2602	"
" , Henri-Paul, prof. 83, Larochelelle,	"	"
" , Philippe, typogr. 105, St-Antoine-	5380	556-3, 563-12
" , Robert, taxi, 166, St-Antoine,"	5137	566-35
LACHANCE, Aimé, 464, Feuiltault,	5187	"
" , Mme Annette, 397, Proulx,	"	497-30 & 32
" , Armand, RR. 1, rg St-Etienne S.,	2226	P-126
" , Mme Arthur, ménagère,	"	"
277, St-Antoine (av. Chassé)	2785	"
" , Bertha, ménagère, 547, N. Dame S.	"	"
" , Clément, journ. 444, St-Luc,	6155	446-8
" , Mme Delphis, 547, N. Dame S."	5174	442-27
" , Denis, rte Chassé,	6290	P-650
" , Dominique, assur. 274, St-Louis,"	5241	563-17
" , Donat, r. du Pont,	"	83-13, 14 & 15
" , Gisèle, 252, Notre-Dame S.,	2713	479-1, 481-1
" , Grégoire, journ., 344, b. Vachon S"	5870	467-26
" , Hector, techn., 294, du Collège,"	2765	"
" , Jacques, journ. 347, St-Patrice,"	6055	"
" , Jean-Marie, contrem. 479 Feuiltault-	2892	446-41
" , Joseph, journ. 294, St-Louis,"	5945	"
" , Louis-Aimé, briq., 464, Feuiltault,-	"	"
" , Marquis, techn., 134, N. Dame N.	"	"
" , Paul-Henri, commis, 336, rroulx,"	2772	497-6, 595-29-7
" , Richard, élect. 450, Turmel, app. 2,-	5247	"
" , Rosario, journ. 332, S. Madeleine"	5213	598-35 & 36
" , Thérèse, serveuse, 377, Loubier,"	6069	"
LACROIX, Aimé, laitier, 343, N. Dame N.	2759	P-51, 600A, 601
" , Arsène, rentier, 552, N. Dame N."	5571	624-9
" , Chas-André, r. du Pont,	2750	P-90
" , Claude, 22, Notre-Dame	5319	"
" , Denis, RR. 3, rg St-Etienne N."	6005	F-61
" , Gaétan, cp. 1217, r. du Pont.	"	"
" , Gérard, RR. 3, rg St-Etienne N."	5570	61, P-63
" , Germain, plomb., 228, St-Roch,	5927	"
" , Mme Henri, 222 Notre-Dame S."	5319	497C-1
"LACROIX, Irénée, Inc.", plombiers,	"	"
226, St-Roch,	2677	"

LACROIX, Mme Irénée, ménag. 226, St-Roch 387-2681 (479-3, 481-3, 484-2, 497-70  
 " , Jacques, gérant, 397, N. Dame S. " 5355 453 -1  
 " , Jean, cult. RR3, rg St-Etienne N. " 63&64 (abouts) P-66, 66A  
 " , Joseph, RR3, rg St-Etienne N. " 2497 P-90  
 " , Mme Ls-Philippe, marchande,  
 220, place de l'Eglise, " 2604 512-1, 513-2, 594-47  
 " , Lucien, journ., 332 St-Luc, + 6105 467-17  
 " , Normand, plomb., 475, Labrecque, " 6056 446-20  
 " , Paul-Emile, journ., 681, St-Alfred, -5387 598-18  
 " , Raymond, prof. 430, S. Madeleine, " 2844 434-16  
 " , Roland, indust. 300 b. Vachon N. " 2818 (566-72, 595-26, 648-3, P649  
 LAFLAMME, André-Guy, mécan., 183, Baronet " 2680 444-2, 443-1  
 " , Mme Gaston, ménag. A/s Mme Ar-  
 thur Jacques, rg. St-Etienne S. " 6379 427-7, 598-26  
 " , Jean-Luc, 222, Notre-Dame, " 5624  
 " , Raymond, RR3, bte 39A, Domaine " 2984 P-670  
 LAFOND, Julien, 285, Ste-Anne, " 5057  
 LAGRANGE, Alcide, journ. 226, S. Madeleine " 5667 595-3  
 " , Apollinaire, rte Kennedy N. " 5834  
 " , Armand, journ. 440, S. Madeleine, " 2873 598-32  
 " , Denis, camion., 372, Duchesnay, " 6739  
 " , Emile, rentier, 277, Morin, " 5104  
 " , Joseph, journ. 354, des Erables, " 5990  
 " , Léonard, journ., 264, Bilodeau, " 6930 427A-12  
 " , Onésime, camion., 277, Morin, " 5104 442-53  
 " , Paul, RR3, bte 22A, Domaine, " P-670  
 " , Paul-H., camion., 638, St-Georges " 2853 469-10-1  
 " , Raymond, journ. 301, N. Dame N. " 6120 587  
 " , Réal, journ., 352, des Erables, " 2775  
 " , Roméo, ép. 450, N. Dame N., " 5690 610, 629-12  
 " , Yvon, camion., 349, Chassé, " 2784  
 LAGUEUX, Gemma, surv., 319, St-Luc, " 5689  
 "LAITERIE TURMEL, Inc.", 228, Duchesnay " 5331 (615-2, 619-1-2, 620-1624-7  
 LALIBERTE, Denise, 377, Loubier, " 2835  
 " , Imelda, 44, Loubier, " 5144  
 LAMBERT, André, b. Vachon S. " P-414  
 "LAMBERT FLEURISTE", 240, Notre-Dame N. " 2685  
 " , Mme Henri, 255, bé Vachon N. " 2704 594-76, 595-21  
 " , Jean-Bte, 80 Notre-Dame N. " 5983  
 " , Michel, compt. 288S. Madeleine, " 6305 595-7  
 " , Réal, RR. 3, Domaine, " 6071 P-681  
 " , Roméo, journ. 380, Proulx, " 6411 497-10  
 " , Mme Théodore, ménag. 306, Collège " 2748  
 " , Mme Thomas, a. du Collège, " 2718  
 LAMONTAGNE, Céline, serv. 281, des Erables.  
 " , Lise, journ., 548, b. Vachon N. " 5357 P-83  
 " , Lucien, r. du Pont, " 5357  
 " , Maurice, mécan. 271, Taschereau. " 2281  
 LANDRY, Aimé, rg St-Louis, " 2281  
 " , André, RR. 3, bte 21A, Domaine, " 6933 P-670  
 " , Cécile, dir. d'études, Domaine, c. p5000. " 6205  
 " , Claude, techn., 257, St-Patrice " 6205 P-108  
 " , Mme Elie, journ., 348, St-Luc, " 467-18  
 " , Emile, cult. rg. St-Gabriel, " 2292 631-13&15, 653, 654  
 654A, 665, P-665, 826, 827  
 "LANDRY & Frères, Enr.", dir. de fun.,  
 473, Notre-Dame S. " 2665 445  
 " , Grégoire, chauff., 411, Loubier, " 2626 469-2-1  
 " , Jules, ép. 301, St-Georges, " 2636 469-34, P-979  
 " , Mme Jules, 396, de la Coopérat. " 6272 520-3  
 " , Léo, rg. St-Etienne, " 6367  
 " , Louis, rg. St-Martin, cult. " 2279 998  
 " , Michel, garag., 505 b. Vachon N. " 5360 621-4&5  
 " , Michel, 394, de la Coopérative " 2886  
 " , Mme Normande, 348, St-Luc, " 2843  
 " , Patrick, commis, r. Turmel, " 5148 631-12-4

Noms et adresses	occupations et tél.	terrains possédés
LANDRY, Paul, médier, 395, St-Edouard	387-5806	566-31
" , Philippe, rte Kennedy,	" 5590	
" , Rémi, r. du Pont,	" 5640	
" , René, taxi, 144, Notre-Dame N.	" 2640	(566-50; 567A; 594-42, 45 & 64
" , Rodolphe, journ., 315, St-Louis,	" 6361	563-7
" , Yves, camion., 377, Loubier,	" 2648	(469-72, 598-67 & 68, 979, 984
LANGEVIN, Alfred, cult., rg St-Martin,	" 2091	(P660, 812, 819, 820, 825, 995
" , Edouard, RR.3, Domaine, cult.,	"	686
" , Jean-Louis, RR3, rg St-Etienne N"	" 2159	P-8, 10
" , Jos.-Edouard, RR3, rg S. Etienne N."	" 2177	
" , Marielle, journ., 339, St-Patrice"	" 6281	594-55
" , Onil, RR.3, rg St-Etienne N.	" 2007	16 & 17 (abouts)
" , Simon, débos., 654, St-Cyrille,	" 3190	
LANGLOIS, Louis, rentier, 233, S. Cyrille.	"	
LANTHEIGNE, Réal, techn., 795, Bel Air,	" 5976	427-12-5
LAPIERRE, Mme Ls-Philippe, rte Kennedy,	" 5493	
LAPLANTE, Alfr. journ., 670 St-Alfred,	" 6161	598-21
" , Claude, journ. 537, N. Dame S.,	"	
LAPOINTE, Joseph, journ. 277, Carter,	" 2575	436-4
" , Lucien, contrem. 639, S. Cyrille,	" 5671	
" , Marcel, b. Vachon,	" 6769	P-135, 649-49-32
LAROCHELLE, Denis, journ. 185, Baronet,	"	
" , Léo, RR.1, rg St-Etienne S.	" 2187	113A
" , Lucien, menuisier,	"	
" , 329, St-Honoré (454, N. Dame S.)	" 5112	454-10
LAROCQUE, Gilles, pharm. 715, S. Georges,	"	469-27-2, 469-81, 553
LASANTÉ, Réal, techn. 509, N. Dame S.	" 2819	
"LA TABATIERE, Enr.", b. Vachon,	" 5474	
LATERREUR, François, voyag. 346 des Erables,	" -6200	
" , Mme Pierre, ménag. 344, des "	" 5928	621-16
LATULIPPE, Gérard, c.p. 1164, rg St-Etienne,	" -5925	
"LAURENTIDE ACCEPTANCE Corp.",	"	
" , 114, Notre-Dame S.	" 5416	
"LAURENTIEN Inc." 68, Notre-Dame N.	" 2849	
"LAVE-AUTO GOSSELIN", b. Vachon N.	" 5816	
LAVOIE, Guy, gérant, 350, Taschereau,	" 5234	
" , Marcel, représ., 227, Bilodeau,	"	427A-3
LEBEL, Gaétan, élect., 403, St-Cyrille.	"	
" , Gonzague, rentier, 618 N. Dame N.	" 5176	637-2
" , Roger, Domsine, Ste-Marie Bce	" 5337	(2) P-649
LEBLANC, Richard, 101, Notre-Dame N.	" 2532	
LEBLOND, Arthur, rte Kennedy, N.	" 2355	P-700
" , Auguste, Ste-Marie de Bce,	" 6477	
" , Bertrand, rte de St-Elzéar,	" 6397	P-88
" , Claude, b. Vachon,	" 2884	
" , Léopold, RR.3, rte Kennedy N.	" 6790	P-699
" , Liguori, journ. 617, b. Vachon S."	" 5322	469-5
" , Louis-Georges, RR3, r. Kennedy N."	" 2158	P-699
" , Monique, rte Kennedy,	" 2321	
" , Omer, RR.3, rte Kennedy N.,	"	699, 699A
" , Robert, livreur, 454 N. Dame S.	" 5005	
" , Yvon, RR.3, rte Kennedy N.	" 5588	700
LEBOEUF, Robert, rg St-Etienne,	" 5907	
LECLERC, Adrien, mécan. 612, St-Etienne,	"	497-5-1, 520A-4, P-979
" , André, débos., 245, St-Thomas.	"	
" , Mme Clovis, 42, St-Antoine,	" 5651	
" , Emilien, r. du Pont,	" 5335	93
" , Gaston, Ville Ste-Marie Bce,	"	P-212
" , Gédéon, plomb. 847, N. Dame S.,	" 2887	422-2
" , Gérard, journ. 149, Baronet,	" 5390	444-5
" , Grégoire, peintre, 245, St-Georges,	" -6245	469-29
" , Jean-Luc, garag. 513, N. Dame S.	" 2834	
" , garage: 493, Notre-Dame S.	" 5110	444-9
" , Joseph, journ. 637, St-Cyrille,	" 2837	497-61, 497-62-1, 497-95
" , Jos.-L., rentier, 261, Carter,	" 5147	440-4

LECLERC, Mado, 661, rte Carter,	387-6222	
" , Mauril, gérant, 356, St-Patrice,	" 5098	594-36
" , Rachel, 345, St-Cyrille,	" 5697	
" , René, mécan. 472, Labrecque,	" 2173	446-26
" , Roger, opérat. 245, St-Georges,		442-22-1
LEPEBVRE, Dorvigny, Domaine, rte Kennedy N°	6334	669, P-670
" , Florian, RR. 3, bte 58A, r. Sylvain,	" 6931	P-672, P-785
" , Gérard, RR. 3, bte 32A, Domaine,	" 5897	P-620
" , Henri, RR3, btell1A, Domaine,	" 6912	668
" , Jean, RR3, bte 22A, Domaine,	" 6203	P-670
" , Jos.-Henri, RR3, btell1A, Domaine,		P-668
" , Réal, rg St-Gabriel,		621-7-1, 2, 4&5; 621-49
LEHOUILIER, Mme Léonce, ménagère,		
139, Notre-Dame N.	" 6115	559, 631-15&16, P-1024
LEHOUX, albert, r. du Pont,	" 6729	90-7
" , André, RR. 3, bte 64A, Domaine,	" 2745	673-19-1, 673-20&25
" , Benoît, lettreur, 186, St-Patrice	" 5943	
" , Denise, 283, St-Louis,	" 6287	
" , Edgar, barbier, 430, N. Dame N.,	" 5195	608-6
" , Edgeddy, rentier, 319 des Erables	" 5615	609-7
" , Edouard, rentier, 126, b. Vachon, N°	" 5158	
" , Elphège (adresse non indiquée)	" 2579	
" , Gaétan, r. du Font,	" 5369	88-2
" , Gilles, journ., 625, Turmel,		631-12-6-1, 631-12-12
" , Henri-Benoît, journ. 274 St-honoré,	-6306	454-41, 457-40
" , Hermès cult., rg St-Gabriel,	" 2282	691, 692, 793, P-799
		(2) P-800, P-801, 1017, 1018
" , Jacques, RR. 3, rg St-Etienne N.		61-1
" , Jean-Luc, cult. Rg St-Gabriel	" 2283	791, 1030, 1033
" , Linière, rentier, 326, Collège,	" 2870	790
" , Marcel, réfrig., 297, Chassé,	" 2653	594-10-4, 594-11-2
" , Marcel, rte Kennedy,	" 6934	
" , Noël, RR. 3, btel 38A, r. St-Etienne N.	-6224	P-85
" , Réjean, commis, b. Vachon S.,	" 5016	427-13-4
" , Robert, RR3, bte 55A, r. Sylvain,	" 6486	P-672
LEMAY, J.-Rosaire, 366, Taschereau,	" 6065	
LEMELIN, Denis, principal, 514, Labrecque	" 2751	
LEMIEUX, Maurice, rte Kennedy,	" 5631	661-1
" , Noël, journ. 625, Proulx,		497-38, 497-40
" , Phydime, journ. 288, St-Honoré,	" 6392	454-42, 457-41
"LE POUPON, Enr.", 304, Notre-Dame,	" 2815	
LESBARD, Antoinette, 542, Labrecque,	" 5002	
" , Mme Auguste, 405 de la Coopérat.	" 5902	5200-7
" , Bérange, 405 de la Coopérat.	" 5902	
" , Cyprien, RR. 3, bte 27A, Domaine,	" 5639	(2) P-670
" , Emile, b. Vachon S.,	" 6309	P-385
" , Mme Fernand, RR. 1, rte Kennedy S.	" 6452	P-335
" , Gérard, journ. 349, St-Cyrille,	" 5279	
" , Ghislaine, r. St-Antoine,	" 5350	434-20
" , Gilles, compt. 721, b. Vachon S.	" 6962	446-5
" , Jean-Claude, imprim. 455, St-Luc,	" 6052	(r. Notre-Dame ?)
" , Jean-Guy, RR3, rg St-Etienne N.	" 6489	
" , Jean-Luc, journ., 283, St-Patrice.	" 6960	598-54
" , Jean-Noël, gérant, 390, Feuiltault,	" 5540	
" , Marc-André, b. Vachon N.	" 6999	469-64
" , Marcel, journ., 222, Gilbert,	" 6938	
" , Marcel, journ., 343, Loubier,	" 5237	497-83
" , Normand, mécan. 176, N.-Dame S.,	" 5582	690, P-693
" , Odilon, imprim. 301, St-Cyrille,	" 6339	P-681
" , Paul, RR. 3, rte Kennedy N., cult.	" 5687	593-50 & 52
" , Pierrette, serv. 107, St-Antoine.	" 5815	598-9-3
" , Raymond, RR3, bte 98A, Domaine,	" 2367	P-675
" , Roger, médecin, 400, Taschereau,		
bureau: 104, Notre-Dame N.,	" 5687	
LETOURNEAU, Bernard, commis, 648, S. Alfred	" 5815	
" , Rosaire, RR. 3, bte 75A, Domaine,	2367	

Noms et occupations	adresses et tél.	terrains possédés
LEVASSEUR, Diane,	222, Notre-Dame	387-6919
"	, Mme Luc, ménag., 231, Ste-Anne,	" 5948
LEVESQUE, Etienne, médecin,	213, Notre-Dame N.	bureau: " 6169
L'HEUREUX, Adrien, journ.,	234, Morin,	" 2876
"	, André, program. 138, Taschereau,	" 2525
"	, Mme Hector, 230, Notre-Dame N.,	" 2741
"	, M. et Mme Henri, b. Vachon N.	" 5505
LORD, Bertrand, assur. rte Kennedy,	Scott	" 5270
LORTIE, Marcel, résid. r. du Pont,	"	" 2805
"	garage,	" 2232
LUSSIER, Guy, ingén., 296, du Collège,	"	" 5607
--- M ---		
"MAGASIN G.E.M.",	371, Notre-Dame S.	" 5438
"MAGASIN LAURENTIEN, Inc."	68, N. Dame N.	" 2849
"MAGASIN PERMATERIA, Enr."	178, N. Dame,	" 2850
MAHEUX, Mme Donald, ménag.	234, S. Patrice,	-6428
"	, Emilienne, r. du Pont,	"
"	, Jos.-Aimé, ass., 263, Bilodeau,	" 6331
"	, Noël-Marie, RR. 1, rg St-Etienne S.	" 2152
"	, Réjeanne, serv., 350, Taschereau,	"
"	, Rosaire, RR. 1, rg St-Etienne S.	" 2061
"	, Yves, gérant, 575, Taschereau,	"
"	, Mme Yves, 180, St-Antoine,	" 6174
MAILLET, Mme Albert, rent.	285, S. Cyrille.	"
"	, Mme Arthur, 884, Notre-Dame N.	" 2797
"	, Mme Origène, 368, St-Edouard,	" 5019
"MAISON DOMINO (la), Ltée",	224, Notre-Dame N.,	" 6135
"MARCHÉ D'ANIMAUX TALBOT, Inc.",	rte Kennedy Sud,	" 2854
"MARCHÉ STE-ANNE, Enr."	575, N. Dame N.,	" 5433
"MARCHÉ TRANS KÉBEC",	63, N.-Dame N.,	" 5489
MARCOUX, Adonias, cult. rg St-François,	"	" 5518
"	, Albert, cult.,	" 331, 351, 352, P-354, 400
"	, RR. 1, r. Notre-Dame S.,	" 2706 (P403, 406, 414 & 415, 407 & 409
"	, Alfred, RR. 1, rte Kennedy S.	" 332
"	, Arthur, ass., 132, St-Antoine,	" 2611
"	, résid. d'été,	" 5522
"	, Arthur, r. du Pont,	" 2296
"	, Béatrice, ménag., 424, St-Edouard	" 5826
"	, Bertrand, journ. a. des Erables,	" 6077
"	, Clément, RR. 1, btel 56A, S. Etienne S.	-6414
"	, Clément, RR. 1, rte Kennedy S.	"
"	, Colette, 39, Notre-Dame N.,	" 5023
"MARCOUX CONSTRUCTION, Enr.",	repr.,	"
"	r. Desgagné, Domaine,	" 2444
"	, Dominique, cult., rg St-Gabriel,	" 2188
"	, Elphège, journ., 424, St-Edouard,	"
"	, Emilien, b. Vachon,	" 6175
"	, Mme Emilien, 43, Notre-Dame S.	"
"	, François, garage, b. Vachon,	" 5662
"	, Gastane, secr. 776, Feuiltault S.	"
"	, Gaston, public., b. Vachon N.,	" 5622
"	, Irénée, journ., 275, St-Roch,	" 2231
"	, Irénée, contrem. 395, de la Coop.	" 6271
"	, Jacques, r. du Pont,	" 6293
"	, Jean-Guy, rte Kennedy,	" 6389
"	, Jean-Marie, RR. 1, rg St-Etienne S.	" 5544
"	, Joseph, RR. 3, bte 28A, Domaine,	" 6978
"	, Laval, 139, Notre-Dame N.	" 2642
"	, Léonard, contracteur,	"
"	, 824, Notre-Dame S.,	" 6788
"	, Lionel, marchand, 356, N. Dame S.	" 5115
"	, Louise-Ange, journ. 209 rte Carter.	"

MARCOUX, Louis-Henri, journ., 209, Carter, 387-5301		
" , Marcel, prof., rg.St-Gabriel 387-2149		
" , Maurice, journ, b. Vachon S. " 6966		F-414,419
" , Maurice, RR.3, bte 112A, Domaine,		P-670
" , Paul-Emile, épïc.718, N.Dame S. " 2695		434-7,434F
" , Raoul, rg St-Gabriel,		802
" , Raymond, men.,rg St-Gabriel, " 6285		P-455
" , Raymond, contracteur,		592-3,592A-2,594-73
" , r. Desgagné, Domaine, " 2444		595-15,P-667
" , René, Ville Ste-Marie,Ece,		P-156
" , Robert, ingén.,640,St-Alfred, " 5657		598-9-2,598-63-5
" , Robert,lettreur,Pl.Bonneville," 2842		
" , Roger, rg St-Elzéar N., " 6418		1002,1010,1026
" , Roger, r. du Pont.		
" , Roland, rg St-Martin, cult., " 6483		1002 à 1005,1011,1012
" , Rosaire, cult.,rg St-Martin, " 2334((2)P839,840à842,999à1001		
" , Serge, program.,32,St-Antoine," 5599		
" , Serge, RR.3, bte 120A,Ste-Marie.		
" , Wilfrid,RR.1,rg St-Etienne S. " 6726		100
MARQUIS, Arthur,boulang.85,b.Vachon N." 2705		520-10,P-988
" , Léonard,gérant,466,S.Madeleine" 5074		621-56-2-1,-3-1,-21-2
MARTEL B. (adresse non indiquée) " 5123		
" , Pierre,commis, 162,Bronet, " 5020		
MASSÉ, Gilles, b. Vachon, " 6491		
MATHIEU, Christine, r. Bellevue, " 6020		
" , Réal, r. Sylvain,Domaine, " 6430		P-672
"MEDI-CENTRE STE-MARIE", b. Vachon, " 5474		
"MEKANIKA, Inc.", rte Kennedy N. " 5664		
MERCIER, André,machin.,259, Duchesnay," 6217		
" , André, RR.3,rg St-Etienne N. " 6217		85-10
" , Camil,RR3, btel72A,r.S.EtienneN, -6714		P-80
" , Claude,chauff.,657,Froulx, " 5655		497-44
" , Clément, RR.3,rg St-Etienne N." 6147		
" , Daniel, r. du Pont, " 2781		P-75,P-80
" , Denis, gérant, 529,Bellevue, " 2225		
" , Edgar, dir. de funér.,		
" , 240, Notre-Dame N. " 2685		529,594-67
" , Ernest, RR.3,rg St-Etienne N. " 6148		79
" , Laurent,RR,1, btel81A,Kennedy S" 5580		P-382
" , Luc, 464, Feuiltault, " 5551		
" , Marguerite,RR3, btel71A,S.Etienne-5871		P-80
" , Paul,RR.3, btel76A,rg.S.EtienneN.-5988		P-78,83-8
" , Raymond,RR.3, btel77A,S.EtienneN.-6965		75,78(about),80,P-85
" , Richard,RR.3, rg St-Etienne N." 6971		P-78
" , Roland,inspect.,465,Labrecque," 2711		446-21
" , Yvon, rg St-Etienne, " 6998		
MIFSUD, Jean-Claude,78,N.Dame N. " 2799		
"MINI-GOLF STE-MARIE, Enr." b.Vachon N. -6769		
"MINI-PUTT STE-MARIE", 590 b. Vachon N." 3171		
MOORE, Jean-Paul, journ.,194,Froulx, " 6923		497-36
MOREAU, Félicien, journ.719,N.Dame S., " 6187		
MOREL, Francine et Solange,228N.DameN." 2890		
MORENCY, Paul-Emile, organiste,		
" , 266, Feuiltault, " 5189		469-60
MORIN, Alphée,commis, 373,St-Luc, " 2712		457-7
" , Antonio, RR.1,rte Kennedy S. " 5196		P-414
" , Arthur, 548,b. Vachon, " 6165		
" , Claude,journ.594,b.Vachon S. " 5915		155,P-156,442-76
" , Fernando, journ.,252,Bilodeau, " 6125		427A-11,428-3
" , François, journ.,267,St-Patrice" 6451		594-48
" , Jean-Roch,boucher,231,Ste-Anne" 6953		
" , Jos-Arthur, journ.548b.Vachon S. -		442-78
" , Mme Jos.-Henri, ménagère,		
" , 230 rte Carter, " 2628		422-20,21,49&52,442-86
" , Léo-Paul, b. Vachon S., " 5809		P-407
" , Léon,électr.,281,b.Vachon N., " 5001		1119-2

noms et occupations	adresses et tél.	terrains possédés
MORIN, Marielle et Mariette, téléph.,	93, b. Larochele, 387-5143	
"	, Mme Maurice, 203, Ste-Madeleine "	6961
"	, Maurice, journ., 271, Taschereau "	5828
"	, Monique, caissière, 231, Ste-Anne,	595-13
"	, Raoul, journ., 231, Ste-Anne.	
"	, Richard, rte St-Louis, "	6929
"	, Roger, 286, Notre-Dame S, "	5666
"	, Wilfrid, journ., 237, Morin,	P-72, 457-42-6
MORISSETTE, Gilles, prof. 246, Taschereau "	6021	442-48
"	, Irénée, rentier, 235, N. Dame S., "	595-29-9
"	, Léo, techn.-dent., 351, St-Jean, "	5623
"	, Léo, techn.-dent., 351, St-Jean, "	2995
MUNGER, Raynald, rg St-Etienne S., "	6921	566-43
MURPHY, Edgar, journ. 338, b. Vachon S., "	6436	
"MUTUAL LIFE OF CANADA", assur.,	245, Notre-Dame N., "	423-9-1, 424-1
	245, Notre-Dame N., "	2684
	--- N - O ---	
MADEAU, André, RR. 1, b. Vachon S.	387-5663	
"	, Claude, commis, 347, Chassé, "	5146
"	, Dianne, 719, Notre-Dame, "	6187
"	, Emile, contrem. 387, St-Edouard, "	5245
"	, Emile, rentier, 447, St-Edouard, "	5065
"	, Ernest, rentier, RR. 3, ote 125A,	
"	rg. St-Etienne N.	P-73
"	, Ferdinand, marh. 410, S. Madeleine "	2782
"	, Georges-Aimé, rés. 720, Bellevue, "	5095
"	, garage, 429, Notre-Dame N., "	2895
"	, Gérard, contrem., 276, Chassé, "	5053
"	, Guimond, rte Kennedy S.	6466
"	, Herman, r. du Pont.	
"	, Hervé, RR. 3, bte 91A, Domaine, "	5528
"	, Jean-Guy, compt. 673, b. Vachon S. "	2740
"	, Jean-Marc, gérant, 689, Vachon S. "	5240
"	, Mme Ls-Philippe, rg St-Gabriel "	6719
"	, Mme Ls-Philippe, 95, N. Dame S., "	6997
"	, Marc-André, commis,	
"	RR. 3, bte 124A, rg St-Etienne N "	6337
"	, Monique, journ. 708, St-Georges,	
"	, Normand, peintre, 529, Labrecque, "	5681
"	, Omer, rentier, 620, St-Cyrille, "	5179
"	, Raymond, journ., 708, St-Georges, "	5996
"	, Réjean, 464, Turmel, "	6185
"	, Robert, RR. 3, Domaine, "	9948
"	, Robert, rg St-Etienne, "	5596
"	, Robert, résid. 683, N. Dame S., "	5211
"	, garage: 610, b. Vachon S., "	6619
"	, Roland, épïc., 277, Chassé, "	2980
NAUD, Barthélémy, assur. 440, Feuillault, "	5909	
NELSON, Marcel, 260, Labrecque,	6024	
"NETTOYEUR FAVORI", r. Notre-Dame,	6254	
"NETTOYEUR RAPIDE, Inc." 250 S. Honoré,	5479	
NOLET, Adrien, journ., 709, N. Dame S.	5372	434-4
"	, Alexandre, contrem. 396, b. Vachon N. "	5386
"	, Arthur, journ., 249, Gilbert, "	2816
"	, Benoit, contrem. 634, St-Alfred, "	6263
"	, Bruno, 209, Notre-Dame, "	5683
"	, Claude, r. du Pont,	6720
"	, Guy, RR. 1, bte 101A, R. St-Etienne S "	2769
"	, Mme J.-Arthur, rentière, 209, N. Dame S.,	P-103
"	, Jules, journ., 350, St-Georges, 387-2862	488
"	, Lucien, journ., 229, Gilbert, "	5378
"	, Michel, commis, 846, Bel Air, "	5175
"	, Philippe, rentier, 248, Gilbert, "	5962
NOLIN, Edmond, rentier, 643, N. Dame N.,		434D-7, P-956
"	, René, rg St-Martin, "	6197
		640-2
		1004

NOVAK, Patrick, ministre, 251, St-Thomas.  
 "OBLATES DE BETHANIE", 102, N. Dame S., 387-2742 49.-1, 498-2, 498-20  
 OLIVIER, Cécile, commis, 377, Loubier.  
 --- P - Q ---  
 PAGEAU, Marcel, techn., 516, St-Luc, 387-8316 442-66-2&67-2, 462-68-2  
 "PAKURST SOUDURE", 782, Notre-Dame, " 6401  
 PAQUET, Albert, RR.1, bte 146A, " 2964 P-90  
 " , Cécile, téléph. 444 St-Luc, app. 5.  
 " , Henri-Louis, RR.3, bte 54A, " 6482 P-672  
 " , r. Sylvain, Domaine, " 6214  
 " , Michel, agent, b. Vachon, " 6494 P-670  
 " , Paul-Eugène, RR3, bte 34A, Domaine " 2881  
 PARÉ, Gisèle, 285, Chassé,  
 " , Mme Maurice, rentière, " 5384 483-2  
 " , 241, Notre-Dame S., " 2691 414  
 " , Philogène, r. Notre-Dame N., " 6468  
 " , Ronald, journ., 314, Feultault, " P-667  
 PARENT, Guy, RR3, btell 6A, Domaine, " 6493 P-672  
 " , Laurent, RR3, bte 41A, Domaine, " 5332 P-670  
 " , Louis, RR3, bte 112A, Domaine, " 6939  
 " , Marguerite, princip. 4 Bel-Air(2) " 6393 P-672  
 " , Robert, RR3, bte 49A, Domaine,  
 " , Roger, Ste-Marie de Bce. " 5953  
 PATOINE, Benoît, r. Turnel, " 5953  
 PATRY, Mme Réginald, 265, b. Vachon.  
 PELCHAT, M. et Mme Arthur, notaire, 507-5, 520-17, 520A-9  
 521, P-838  
 " , 52, b. Vachon N., " 5178 501-3, 502-1  
 " , Henri, quinc., 127 N. Dame S., " 5601 520-13  
 " , Jean, notaire, 64, b. Vachon N., " 5832  
 " , Paul, ingén., 52, b. Vachon S.  
 "PELCHAT & PELCHAT", notaires, " 6182.  
 66, boul. Vachon N., " 5684  
 PELLETIER, Joseph, gérant, 311, Ste-Anne, " 2212  
 PEREAULT, Albert, rte Kennedy, " 467-3, 20, 21, 27&28, P-693  
 " , Mme Alfred, 304, Notre-Dame S., " 594-27-2, 594-60  
 " , Alphonse, journ. 260, b. Larochelle, -2992 P-696  
 " , Alphonse, rte Kennedy, N., 387-2553 563-5  
 " , Antonio, peintre, 295, St-Louis, " 5242  
 " , Armand, RR.4, rg St-Martin, cult. " 6335 469-65, P-824, 1008, 1009  
 " , Barthélémy, rg St-Gabriel, " 2109  
 " , Bertrand, march., 236, Gilbert, " 5346 434 D-8  
 " , Claude, garage, RR.1, rte Kennedy S., -5534 P-348  
 " , Claude, Journ. 419, St-Edouard, " 5814 566-23  
 " , Clément, cult. rg St-Gabriel, " 6928 985, (2) P-847, 974--  
 " , Denis, 302, des Erables, " 2660  
 " , Fernand, RR.1, rte Kennedy S., cult., " 347, 348  
 " , Fernando, Journ. 297, St-Louis, " 5087  
 " , Gaston, contrem. 357, b. Larochelle, -2991 594-28  
 " , Gérard, RR3, rg St-Etienne, cult. " 6454 73, P-75, 75A  
 " , Gilles, RR.1, rte Kennedy S., " 6744 316-317, 320, 328  
 P-327, -329, -333  
 " , Gilles (Albert), RR1, rte Kennedy S. -6475 P-347  
 " , Hormidas, men., RR3, btel 30A, " 6777 P-73  
 " , rg St-Etienne N., " 2981 598-63-6&7  
 " , Jean-Claude, vendeur, 197 N. Dame N. -2981 170, 349, 350  
 " , Jos.-Emile, RR.1, rte Kennedy S., " 2255 P-839, -847&-975  
 " , Jules, cult. rg St-Gabriel, " 6380 P-315, P-320  
 " , Jules, RR.1, rte Kennedy S. " 5941  
 " , Lionel, RR.2, Ste-Marie, Bce, " 2108  
 " , Lucien, vendeur, 271, N. Dame N., " 6733 582, 583-1  
 " , Philippe, Journ. 611, St-Georges, " 2856 469-22, 469-23-1  
 " , Pierre, rentier, 334, Chassé, " 6374 594-23, P-661  
 " , Raynald, Mme, RR.1, r. S. Etienne S. " 6243 P-184  
 " , Réjean, RR.1, rte Kennedy S., " 6359 P-320  
 PERRON, Jean-Paul, opérat., 320, St-Luc, " 2861 467-16  
 "PHARMACIE LAROCQUE, Enr. " 73, N. Dame N., " 5471



Nom et occupations	adresses et tél.	terrains possédés
"PIECES D'AUTOS UNIV. Inc."	315, Ste-Anne	387-5233
PICARD, Antoinette, rentière,	730 N. Dame N.	
"	Emile, 383 du Collège,	5200-5
"PIGEON DECORATIONS", b. Vachon N.,	387-2110	598-24, 621-53854
"	Jean-Marie, march. 708 S. Alfred,	6320 631-12-14
PILOTE, Albert, men.,	395 Ste-Madeleine,	5829 598-28
PLANTE, Paul-Emile, journ.	441, St-Luc,	5838 446-6
POIRIER, René, agent,	229, St-Jean,	6181
"POLICE MUNICIPALE", centre récréatif,		6111
POMERLEAU, Adélar, rentier,	384 des Erables-	5170
"POMERLEAU & FRERES", épïc. 83, N. Dame N.,		5429
"	Laurent, journ., 479 Feuiltault,	6268 454-43-2
"	Raymond, épïc., 95 N. Dame N.,	2631 547A, 550, 551
"	Roland, RR. 1, rte Kennedy S.	6264 P-400, 401
POPE, Henry, gérant,	400, Feuiltault,	5109
POUGETOUT, Marc, men.,	498 N. Dame N.,	5276 616-2, 617, 620-3
POULIN, Adrien, inspec.,	652, St-Alfred,	
"	Adrien, cult. RR. 1, rg St-Etienne 3.	-2056 129
"	Auguste, RR. 1, rte Kennedy S.	2480 P-11, P-310, P-312
"	Benoit, limeur, 664, Proulx,	2701 497-19, 497-20
"	Bernard, commis, 528, Labrecque,	5805 442-10
"	Camille, compt., 146, St-Antoine,	5094 566-18
"	Claude, prof. 447, N. Dame S.,	2898
"	Claude, RR. 1, Ste-Marie, Bce,	6094
"	Edmond-Marie, gérant, 272 St-Roch	2968
"	Egide, journ., 236, St-Georges,	6343 469-36, 473-2, 476-2
"	Ernest, b. Vachon, Ste-Marie,	6922
"	Mme Frse Cliche, 235, rte Carter,	
"	Gaston, réfrig. 529 b. Vachon N.	5363 440-4
"	Georges, rentier, 559, N. Dame S.	5309 624-1
"	Gérard, vendeur, 836, N. Dame S.,	2733 442-26
"	Hélène, 78, Notre-Dame N.,	5075 423-6
"	Henri-Paul, commis, 654, Proulx,	6248
"	Jean-Marc, journ. 695, N. Dame S.,	5041 430
"	Jean-Marc, rte Kennedy,	5997
"	Jean-Marie, camion. rg St-Gabriel	2141 P-649
"	Jean-Marie, b. Vachon,	5108
"	Mme Josaphat, RR. 3, bte 128A,	
"	rg St-Etienne N.,	2498 P-72
"	Jos.-Edouard, rentier, 11 N. Dame N.,	-2707
"	Jos-Henri, men., 346, rte Carter,	5171 (436-1, 442-63&64, 442-66-9
"	Jos-Henri, sacristain, 45 N. Dame S.	5951
"	Jos-Irénée, RR. 1, rte Kennedy S.	6261 397
"	Julien, résid. 570, Turmel,	5051 556-1, 629-2, 629-18&19
"	merceries: 116, Notre-Dame N.,	5185 629-21, 631-12-13
"	Lauréat, 6, St-Antoine,	2774
"	Laurent, vendeur, 525, Bellevue,	5220 442-13
"	Léo, b. Vachon, Ste-Marie Bce,	2906
"	Mme Ls-Philippe, RR. 1, r. Kennedy S.	6310 p-320
"	Lucien, journ. 263, Chassé,	6791 594-16
"	Marc, 695, Notre-Dame,	5041
"	Marc-André, rte Chassé,	6957 665-4, P-808
"	M. et Mme Michel, 314, N. Dame N.,	5931 P414, 591-2, 592-2, 592A-1
"	Michelin, journ. 652 St-Alfred,	6425
"	Nicole, secr. 78, N. Dame N. app. 11,	6789
"	Odilas, rentier, 263, Chassé,	
"	Paul-Emile, cult. rg St-Gabriel,	2104 P354, 868, 869, P885, 887
"	Ph.-Auguste, cadesaux, RR. 1,	2480
"	Placide, RR. 1, rte Kennedy S.,	6717 (P312, P314 (about), (2) P320
"	Mme Rita, prof., 155, b. Vachon.	
"	Roch, électr., 255, Carter,	5028 440-6&7
"	Roch, r. du Pont,	6948
"	Roland, rentier, 228, Feuiltault,	2872 P-68, 69 à 72, 469-52
"	Roland (Hon.), RR. 1, rte Kennedy S.	2202 334, P-335
"	Rolland (Jos.), rte Kennedy N.,	2326 698

POULIN, Ronald, 417, Notre-Dame N., 387-2959  
 " , Simon, Journ. 400, St-Luc, " 2859 454-6  
 " , Mme Wilfrid, ménag. 184, S. Antoine, -6023  
 POULIOT, Benoît, rte Chassé, " 6707  
 " , Denis, Journ., 243, St-Cyrille, " 6435 497-79  
 " , Gilles, Journ., 294, St-Patrice, " 6774  
 " , Guy, commis, 279, rte Carter, " 5619 434A, 439  
 " , Henriot, RR.1, rte Kennedy S., " 6116 P-396  
 " , Jean-Guy, mécan., 311, St-Cyrille, " 497-55  
 " , Mme Joseph, ménag., 316, Carter, " 5328 442-62, 442-66-8  
 " , Joseph, rentier, 470 N. Dame N., " 6943 611  
 " , Lucie, 484, Feuiltault, " 6076  
 " , Rosaire, RR3, bte 38A, Domaine, " 5046 P-672  
 " , Yves, gérant, 231, Ste-anne.  
 "PRESBYTÈRE STE-MARIE", 62, Notre-Dame S. " 5467  
 PREVOST, Raymond, RR3, bte 31A, Domaine, " 2273 P-671  
 "PRODUITS DIAMANT, Ltée (Les) conserverie, " 498-16, 17 & 181  
 883, Notre-Dame N., " 5491 646-1&2, P-647, 647A-1  
 "PROTECTION CIVILE", r. Notre-Dame, " 5004 ou 387-6066  
 PROULX, Micheline, r. Ste-Anne, " 5936  
 PROVENCAL, Florian, rentier, 231 S. Anne, " 6495  
 PROVOST, Georges, prof. 119, b. Vachon N., " 6004 563-32  
 " , Irénée, rentier, 121, b. Vachon N., " 2754 563-33, 563-36, 564, P-832  
 " , Jean, cult., rg St-Gabriel, " 2103 831, P-832, P-872  
 "QUEBEC CENTRAL RR., Co." (à Scott), " 5995 508-3, 519, 5200-2, 781  
 "QUEBEC TELEPHONE", 403, b. Vachon S. 411&" 5181 442-14&84, 454-17  
 457-17 à 19, 497-101-1  
 "QUINCAILLERIE PELCHAT", 123, N. Dame S., " 2865  
 "QUINCAILLERIE PRO", 633, N. Dame N., " 2633  
 QUIRION, Muriel, r. du Pont, " 5633  
 --- R ---  
 RABY, André, 875, Notre-Dame, " 2561  
 RACINE, Cécile, prof., 350, Taschereau, " 5035  
 RANCOURT, Elie, b. Vachon, " 6007  
 " , Jean-Claude, march. 39N. Dame N., " 6100 543-2  
 "REGIE DES ALCOOLS", 220, du Collège, " 6186  
 "REMBOURREUR C.E. LACASSE, Enr.", RR.1, " 5333  
 rg St-Etienne S., " 9925  
 "RESTAURANT AU PIERROT", rte Kennedy N. " 9921  
 "RESTAURANT AU VIEUX FANAL", 85, N. Dame N., -9921  
 "RESTAURANT CHEZ FRANCINE", 869, N. Dame S., -2277  
 "RESTAURANT DU ROI, Enr.", 399, N. Dame N. " 6611  
 "RESTAURANT JOANNINA PIZZERIA" 212N. Dame, -6345  
 "RESTAURANT LE SABLONET", 619, N. Dame N. " 6113  
 "RESTAURANT QUICK LUNCH", rte Kennedy, " 9922  
 RHEAUME, Adrien, plomb., 391, Labrecque, " 5089 P-212, 457-26  
 " , Alphée, rte St-Louis, " 6388  
 " , Angèle, 85, Notre-Dame-nord, " 2783  
 " , Armando, peintre, 375, Labrecque, " 2714 457-25  
 " , Gabriel, maçon, 472, St-Luc, " 5249 P-212, 446-10  
 " , Georges, rentier, RR3, rg St-Etienne -2445 P-10, 10A, 10B  
 " , Gérard, cult. RR3, rg St-Etienne N. " 2496 52 et 53 (abouts), 54  
 " , Hervé, cult. RR3, rg St-Etienne N. " 6768 P-3, 8, P-21, 22, 24, P-39  
 " , Hugues, compt., 338, St-Louis, " 5021 446-9  
 " , Jules-Aimé, journaliste,  
 RR.3, bte 126A, rg St-Etienne N. " 5852 P-73  
 " , Laurent, élect., 390, Labrecque, " 2776 457-30  
 " , Lionel, men., RR3, rg St-Etienne N. " 5529 P-52  
 " , Lucien, r. du Pont, " 6424  
 " , abbé Omer, aumônier, 40b. Vachon S. -5917  
 " , Patrice, RR.1, rg St-Etienne S. " 2057 159, 162 à 164, 166  
 " , René, cult. RR3, rg St-Etienne N. " 6057 20, P-21 (about)  
 " , Zéphirin, Mme, 40, b. Vachon S. " 6375 82  
 RICHARD, Gabriel, contrem., 384, Carter, " 5650 442-72  
 " , Harold, RR.3, bte 68A, Domaine, " 5981 P-675  
 " , Jacques, 679, St-Cyrille, " 5840

Noms et occupations	adresses et tél.	terrains possédés
ROBERGE, Françoise, r. Ste-Anne	387-6727	
" , Gaston, rte Kennedy N.	" 5660	P-666
" , Léopold, journ., 388, St-Luc,	" 5895	
" , Réal, journ., 132, Taschereau,	" 6242	566-76-3
RODRIGUE, Charles, techn., 358, St-Cyrille	" 5843	
" , Conrad, journ., 450, Feuiltault,	" 5879	446-2
ROSA, Robert, assureur, 516, N. Dame S.		
ROUILLARD, Lucien, journ., 543, b. Vachon N.	" 6761	624-2
ROUTHIER, Armand, journ., 399, St-Georges,	" 6964	469-56
" , Benoit, camionneur, 274, Labrecque	" 5184	(469-12-2, 469-14-1, 469-16 (469-21-1, 469-23-3, 469-24-1 446-22
ROY, Alphonse, élect., 455, Labrecque,	" 6395	
" , André, 357, Loubier,	" 6445	
" , André, journ., 161, Baronet,	" 2999	
" , Mme Arthur, ménag., 525, N. Dame S.	" 5105	442-29
" , Denis, agent forest., 343, des Erabl.	" 6314	609-10
" , Félix, cult. RR. 1, rg St-Etienne S.	" 2208	159A, 181, 182
" , M. et Mme Geo-Henri, huile,		P-414, 427-10-1&6
rés. et poste: 670, b. Vachon S.,	" 2669	434-22+24+26, 434C-2
" , Gérard, contrem., 325, Ste-Anne,	" 6312	593-7
" , Gertrude, conseil., 350, Taschereau	" 5243	
" , Gilles, r. du Pont,	" 6754	
" , Mme Irénée, ménag., 596, N. Dame S.,	" 2749	
" , Jean, rentier, 357, St-Patrice,	" 2997	594-57
" , Jean-Marie, journ., 151, Baronet,	" 5117	
" , Josianne, journ., 521, N. Dame N.,		
" , Léonard, r. Turmel,	" 5882	632-12-15
" , Lucien, mécan., 317, St-Patrice,	" 2616	594-53
" , Madeline, R. Ste-Anne,	" 6207	
" , Marcel, Ste-Marie de Bce,		85-9
" , Maurice, voyag., 335, St-Cyrille,	" 5198	497-50
" , Omer, rentier, 397, Proulx.		
" , Paul, contrem., 361, St-Luc,	" 6313	457-6
" , Rémi, journ., 596, Notre-Dame S.		
" , Mme Rodolphe, rentière, 289, S. Georges	" 5011	469-33
" , Roger, techn., 416, Notre-Dame S.	" 5073	
" , Roland, rte Kennedy,	" 2954	P-649
" , Rosaire, camion, 327, St-Jean,	" 5126	566-41
" , Mme Rosaire, commis, 606, N. Dame N.	" 5364	632A, 634-2, 637-1
" , Rosianne, 521, Notre-Dame N.,	" 2767	
" , Yoland, b. Vachon,		P-385
" , Yves, Ville Ste-Marie Bce,		P-68
"ROYAUME DES QUILLES, Entr.", rte Kennedy N	" 9935	
RUEL, Jean-Conrad, b. Vachon S.,	" 2807	414-2
--- S ---		
ST-AMAND, Gérard, fleuriste, 745, b. Vachon S	" 3744	
ST-HILAIRE, Albert, foss., 675, N. Dame S.,	" 6184	434C-3
" , André, compt., 211, Baronet,	" 2982	442-33
" , Angèle, secrét., 109, N. Dame S.,		
" , Armand, journ., 345, St-Louis,	" 6471	563-10
" , Benoit, rte Chassé,	" 6977	P-649
" , Bernard, 845, Feuiltault,	" 2671	423-4-1
" , Christian, RR3, rg St-Etienne N.,	" 6114	P-75, 97-1, P-661
" , Clément, journ., 397, St-Charles,		520C-10
" , Gertrude, Mme, RR3, bte 37A, Domaine,	" 2391	P-672
" , Gilles, journ., 262, Chassé,	" 6061	594-7
" , Henriot, RR3, bte 37A, Domaine,		673-24
" , Joseph, journ., 399, St-Charles,	" 5629	
" , Luc, journ., 514, Notre-Dame S.,	" 5103	442-31
" , Paul, journ., 650, Notre-Dame S.,	" 5294	434D-10
" , Raymond, b. Vachon,		P-397
" , Réal, peintre, 366, Labrecque,	" 6737	457-28
" , Wilfrid, RR3, bte 81A, Domaine,	" 5589	P-675
ST-JACQUES, Dr J.-A., méd., 8, St-Antoine,	" 5280	509-2, 514-1
ST-ONGE, Marcel, agent, 365, Ste-Madeleine,		

ST-PIERRE, André, 521, Notre-Dame,	387-5880	
" , André, journ. 796, Feuiltault,	" 2650	427-13-2
" , Mme Lucien, ménag. 272, N. Dame S.,	" 2897	
" , Robert, journ. 231, Ste-Anne,	" 2622	
"STE-MARIE AUTO ELECTRIQUE, Enr. "		
garage: 559, b. Vachon N.,	" 2627	629-2
"STE-MARIE AUTO PARTS, Inc", rte Kennedy,	" 2725	
"STE-MARIE EXPRESS, Ltée, 404, St-Cyrille,	" 2672	P-649
"STE-MARIE FLEURISTE, Enr. " 747, b. Vachon S.	" 3744	
"STE-MARIE TRANSMISSION, Enr. " 889, N. Dame S.	" 5166	
"SALLE DE BILLARD", 118, Notre-Dame,	" 5225	
"SALON ANGELE", 260, St-Jean,	" 2687	
" CAROUSSEL", coin S. Patrice & S. Antoine-	2682	
" COLETTE", 297, Chassé,	" 2653	
" CREOLE", 246, Taschereau,	" 6021	
" DE COSMETIQUE", 173, Notre-Dame,	" 2656	
" FUNÉRAIRE LANDRY", 473, N. Dame S.,	" 2665	
" FUNÉRAIRE MERCIER", 240, N. Dame N.,	" 2685	
" GAËTANE", 144, Notre-Dame N.,	" 2829	
" IDÉAL" (hommes), 139, N. Dame N.,	" 2642	
" JEANNE", 333, Notre-Dame S.,	" 2654	
" LABRECQUE", 368, Notre-Dame S.,	" 2793	
" MICHELLE", 314, Notre-Dame N.,	" 5931	
" SATURNE", esthét. 113, N. Dame N.,	" 6162	
" VÉNUS", 207, Notre-Dame,	" 5282	
SAMSON, Jeannette, journ. 378, St-Georges.		
SAVOIE, Alfredo, RR. 1, btel 51A, rg. S. Et. S.	6262	87, 88, P-90, 91
" , André, techn., 365, Labrecque,	" 5813	457-24
" , André, RR. 1, btel 51A, rg St-Etienne S., cult.		94, 95, 97 à 101
" , Armand, journ., r. Feuiltault,		467-9
" , Conrad, briquet., 545, b. Vachon S.	5636	P-407
" , Eugène, rte Kennedy,	" 6945	P-400
" , Gerald, contr., 244, Notre-Dame S.,	5306	P-50, P-55, P-56
" , Gérard, journ., 370, Froulx,	" 6251	479-2, 481-2, 484-1
" , Jacques, RR. 1, btel 51A, rg S. Etienne S.-		497-8 & 9
" , Jean-Louis, huileur, r. Labrecque,	5271	90-2
" , Jean-Paul, peintre, 308, S. Madeleine,	-5169	454-27
" , Jean-Ths, RR. 1, btel 49A, rg St-Et. S.	6303	595-8
" , Josaphat, cult. RR3, rg S. Etienne N!	6479	P-90
" , Léonida, ménag., 293, St-Cyrille,	" 2676	55 (about), 56
" , Marcel, cult., 759, St-Jean,	" 6457	497-82
" , Marguerite, 191, Notre-Dame N.,	" 5153	565 & 596 (abouts)
" , Mme La-Philippe, 137, b. Vachon N.	5368	566-74+75+76, 595-29
" , Pierre, rentier, 419, N. Dame S.,	5303	574
" , Réjean, r. des Maroniers, Domaine,	-6030	566-57
" , Réjean, RR3, btel 49A, rg S. Etienne N.,		451
" , Rémi, cult. RR3, rg St-Etienne N.	" 6968	85-5
" , René, machin., 194, N. Dame N.,	" 2983	50, (2) P-55, P-56
" , Robert, tourneur, 191, N. Dame N.,		566-60, 566A-1+3
" , Robert, RR. 1, btel 51A, rg. S. Etienne S-	6704	573-1, 595-18+19
" , Wellie, journ. 279, St-Georges,	" 5068	566-51, 573-7
"SEIGNEURIE STE-MARIE, Inc.", motel,		90-3
700, Notre-Dame N.,	" 2607	469-32
"SERVICE DES SINISTRES", 365, S. Madeleine,	" 5618	631-5
"SERVICE SOCIAL DE BEAUCE", 68, N. Dame N.	" 6040	
"SETLAKWE, A. Ltée", 28, Notre-Dame N.,	" 5448	513-1
SHANK, Amédée, concierge, 464, Feuiltault,	" 5675	
SIMARD, Mme Alfred, 436, N. Dame S.,	" 2717	
" , Arthur, infirm., 622, St-Georges,	" 5162	469-6-2, 469-7-2, 469-8
" , Charles, rg St-Gabriel,	" 2113	P-850
" , Clermont, rg St-Gabriel, cult.,	" 6988	P-365, 856, 857, 862 à 864
" , Denis, cult. RR3, rg St-Etienne N.	" 2175	23, 25, 26, P-30 (about)
" , Gabriel, cult, rg St-Gabriel,	" 6341 (372, P378, 379, 837, 850, 852	

Noms et occupations	adresses et tél.	terrains possédés
SIMARD, Gérard, journ. RR3, rg St-Etienne N.	387-2455	5, Pl2 (about) 13, 14, 12A+B
" , Germain, chef d'entret. 49, Turmel	" 5338	631-12-11
" , Guimond, journ. 222, Bellevue,	"	P-141, 457-42-1
" , Hervé, cult. RR3, rg St-Etienne N.	" 2595	15 (about)
" , Honoré, RR3, rg St-Etienne N.	"	P-30
" , Honorius, cult. RR3, rte Kennedy N.	"	687
" , Mme Irénée, ménag., 383, r.roulx,	" 5958	497-28, 437-30
" , Jos.-Edouard, RR3, rg St-Etienne N.	" 2250	P-26, P-30 (about), 31
" , Marie-Louis, rentier, 283, St-Cyr.	" 6951	454-30, 497-81
" , Paul, commis, 515, Labrecque,	" 2205	442-1
" , Philippe, journ., 372, St-Luc,	" 5957	457-11
" , Raoul, garage, rte Kennedy,	" 2746	
" , Réal, men., 311 b. Vachon N.	" 5857	566-30, 1119-4-1+2
" , Mme Roméo, ménag., 231 S. Cyrille,	" 5052	
" , Ronaldo, RR3, rg St-Etienne N.,	" 6298	P-15
" , Wellie, cult., rg St-Gabriel,	"	365, 853, 853A
SIMONEAU, Monique, serv., 250, St-Patrice.	"	
" SIMPSON SEARS Ltd., 540 Notre-Dame,	" 6034	
SPEAR, Monique, Mme, RR. 1, rg St-Etienne S.	"	P-179A
" STATION SERVICE BP", 473, Notre-Dame N.	" 2688	
" STATION SERVICE DOYON SUPERTEST", rte Kennedy N.	387-2710	
SYLVAIN, Amédée, rentier, 430, Labrecque.	"	
" , Clermont, prof., 510, Turmel,	387-6731	621-51
" , Denis, avocat, 240, du Collège,	" 2737	531-1-2, 533-2-1, 539-12
" , Gilles, chauff., 639, St-Honoré,	" 5347	454-23
" , Jacques, garag., 311, Chassé,	" 6176	594-32
" , Jean-Guy, RR3, bte 61A, Domaine,	" 5930	P-673
" , Jos.-Henri, RR3, bte 51A, Domaine,	" 5371	673
" , Jules, cult. RR3, bte 44A, Domaine,	" 6911	672
" , Léonidas, résid. 147, N. Dame N.	" 2729	P-39, 40, 559A, 566-54+56
" , " , garage: 154, N. Dame N.	" 2645	567, 598-70
" , Léo-Paul, RR3, bte 62A, Domaine,	" 6778	P-673
" , (Mme) Ludger, ménag. 273, N. Dame S.	" 5048	
" , Marcel, journ. 596, N. Dame S.	"	
" , Philippe, résid.: 326, St-Louis,	" 5257	563-22, 566-24+55, 621-3
" , " , garage: rte Kennedy N., Domaine,	" 2694	(P649+659+665+682+818+824
" , Rémi, RR3, rte Kennedy, Domaine,	" 5867	P-634
" , Roger, commis, 324, Chassé,	" 2762	594-21, 594-22
" , Mme Théodore, ménag. 285, St-Roch,	" 5980	
" , Wilbrod, journ., 354, Ste-Anne,	" 6150	
--- T - U ---		
" TABAGIE NADO, Enr. "27, Notre-Dame N.	387-5056	
TALBOT, Charles, Domaine, Ste-Marie Bce,	" 5084	
" , Paul-Henri, journ., 347, St-Luc,	" 2802	467-13
" , Pierre, gérant, 231, St-Jean.	"	
" , Serge, encant., 297, b. Vachon N.,	" 6209	
TARDIF, abbé Emile, curé, 62, N. Dame S.,	" 5467	
" , Fernand, ép. 802A, b. Vachon N.,	" 2454	P-693
" , Geo.-Aimé, cult. RR1, rte Kennedy S.	" 2846	P-85, (4) P-341 à 346
" , Gérard, menuis. 230, b. Vachon S.	" 5348	454-21, 496-25, 497-27-1
" , Guy, courtier, 230, Larocheville,	" 6119	446-45
" , Paul-H., menuis. 497, b. Vachon S.,	5859	446-3, 446-13
" , Roch, RR3, bte 57A, r. Sylvain,	" 5850	P-672
TASCHEREAU, Pierre (700, N. Dame N.),	" 6763	
" , Rémi, avocat, 730, N. Dame N.	" 5614	631-6+8+9+12+14 642-1, 648-4
TAXI JEAN-THOMAS DROUIN", r. du Pont,	" 5351	
" " JOBIN", 125, St-Antoine,	" 2275	
" " LACASSE", 166, St-Antoine,	" 5137	
" " LANDRY", 144, Notre-Dame N.,	" 2640	
" " STE-MARIE", 449, Notre-Dame,	" 2766	
" THÉÂTRE JACOB", 176, Notre-Dame N.,	" 2768	
THÉRIAULT, Albéric, r. du Pont.	"	
THIBODEAU, Mme Alfred, 448, St-Edouard,	" 5831	
" , Mme Florian, 243, Bilodeau,	" 6924	

THIBODEAU, Gérard, RR3, bte 88A, Domaine,	587-5874	P-675
" , Jean-Marc, peintre, 243, Bilodeau.	"	"
" , Lionel, fleur., 446, St-Edouard,	5268	566-28
THIVIERGE, Freddy, gardien, 411, S. Edouard,	6391	566-22
" , Lucien, journ., 267, Baronet,	6122	"
" , Réal, peintre, 90 b. Vachon N.,	5376	520-15, 522-2
" , Rose-Alvine, hôtel., 90, St-Joseph,	"	520-6, 522-1
THOMAS, Ewald, chimiste, 297, Larocheville,	5086	P-47, 594-25
" , Karl-Ernst, chim., 861 Feuiltault, S.,	"	420-2-4
TÓLGYESI, Mme Francine, prof. 464, Feuiltault, app. 1.	"	"
TRACHY, Aldée, cult., rg St-Martin,	387-6289	1006, 1007
" , Marc-André, rte Chassé, RR. 2,	6781	649-38
" , Mme Paul-E., Ste-Marie de Bce,	6708	"
TRAVERS, Jean, journ., 287, St-Patrice,	6364	"
" , Léonard, journ., 351, Taschereau,	2257	598-39
TREMBLAY, Mme Clément, RR3, rte Kennedy N.	6227	P-698
TURCOTTE, Alfred, journ., 277, St-Patrice.	"	"
" , André, RR. 1, rte Kennedy S.,	2207	abouts: P-340+343+344
" , Mme Armand, RR3, bte 95A, Domaine,	5315	P-681
" , Arthur, courtier, 632, N. Dame N.,	2692	638
" , Charles, rentier, 397, Loubier,	6241	469-73
" , Denis, camion, 290, des Erables,	6724	"
" , Edmond, cult. RR. 2, rg St-Gabriel,	6485	498-25, 833
" , Edouard, entrepr., rg St-Gabriel,	6270	(434 D-1, 598-13, 683, P800, 806
" , Eugène, RR. 1, rte Kennedy S., cult.,	"	P-343+344
"TURCOTTE & FRÈRE, garage, 473, N. Dame N.,	2688	"
" , Gérard, journ., 652, St-Alfred,	"	P-212
" , Gilles, commis, 296, St-Louis.	"	"
" , Guy, entr., rg St-Gabriel,	6746	434 D-1, 664, 674
" , Jules-H., assur., 245, N. Dame N.,	2684	676, 807, P-808
" , Louis, rentier, 341, b. Vachon N.	2280	579, 580
" , Marguerite, côte St-Alfred,	5203	598-1+2, 7664
" , Maurice, journ., 472, N. Dame N.	6654	794, 795, 797, 798
" , Mme Odiphat, rentière, 307S. Patrice.	"	"
" , Paul-Emile, journ., 497, Feuiltault.	"	"
" , Paul-H., bûcharon, 160, Baronet,	2969	"
" , Mme Raoul, 488, Notre-Dame N.	5367	618
" , M. et Mme Raymond, 394, N. Dame S.,	6784	454-37, 457-31
" , Raymond, RR3, rte Kennedy N.,	5573	(2) P-693
" , Réal, garage, 229, Duchesnay,	2953	P-313, 621-28
" , Rodolphe, journ., 746, N. Dame S.	"	"
" , Roger, opérat., 437, Feuiltault,	5678	"
" , Thuribe, garage, 869, N. Dame S.,	2277	421-2+3, 422-1
TURGEON, Dollard, prof., 484, Labrecque,	5913	446-19
" , Gaétan, soudeur, rés. 491, St-Luc,	6764	"
" , atelier, 782, Notre-Dame,	6401	"
" , Hermyl, journ., 310, St-Roch,	6168	497-74
" , Richard, prof., 350, Taschereau,	2343	"
" , Mme Roland, 541, b. Vachon S.,	5878	P-414
TURMEL, Mme Adrien, ménag., 442, Labrecque,	5388	446-28
" , Alfred, cult., rg St-Gabriel,	6470	P-331+332+867+872; 876
" , Mme Alph., rentière, 280, N. Dame N.	6195	594-71
" , André, journ., 364, b. Vachon S.,	5643	457-22, 457-23
" , Aristide, cult., rg St-Gabriel,	2126	864, 865
" , Mme Aurélien, ménag. 152, Baronet,	2164	444-6
" , Benoît, mécan., RR. 1, rte Kennedy S.	6913	P-382, 434-17
" , Bernard, b. Vachon N.,	6481	P-649
" , Bertrand, cult., rg. St-Gabriel,	5585	(3) P-649, 1029
" , Camil, RR. 2, rte Chassé,	6221	43, P-649, 866
" , Claude, menuis., 255, Loubier,	5603	469-9-1
" , Denis, journ., 580, Turmel,	6996	631-12-7
" , Denis, cult., rg St-Gabriel,	"	870, 871
" , Denis-B. industr., 543, Turmel,	5244	624-17, 624-18
" , Denise, secr., 442, St-Luc, app. 7,	2632	"

Noms et occupations	adresses et tél.	terrains possédés
TURMEL,	Dominique, cult. rg St-Gabriel, 387-6319	P313+338+339, 566-47 594-58, 649-20, 874, 878, 882 P-875, P-885, 886, P-887
"	, Donat, rentier, 345, Notre-Dame S.	
"	, Mme Edouard, 4, Bel-Air, app. 3.	
"	, Fernando, déboss., 245, Camtte,	" 5229 469-43
"	, Gaétan, dessin., 267, St-Georges,	" 5668
"	, Geo.-Aimé, machin., r. St-Cyrille,	" 2732 P-362, 497-47-2, 497-49
"	, Honorius, cult., rg St-Gabriel,	" P-329, 330
"	, Honorius, RR. 1, btel 186A, rte Kenn. S."	" 5502 P-382
"	, Jean-Denis, cult. rg St-Gabriel,	" 6470 P-331, P-332, 867
"	, Jean-Paul, RR. 1, rte Kennedy S.,	" 2138 353, P-354, 358, 359
"	, Jean-Thomas, cult., rg St-Louis,	" 6420 981 à 983
"	, Joseph, lingerie, 348, Proulx,	" 2790 497-7
"	, Laval, laitier, 520, N. Dame N.,	" 5656 (497-101, 615-1, 623 (about))
"	(terrains: ) 624-5, 7, 10, 11, 13, 15, 25, 26, 28, 28-3, 4, 5, 7, 10 à 15; 629-8, 9	629-13, 18, 24, 24-2; 630 (about)
"	, Lionel, camion., 4, Bel-Air, app. 4, 387-5328	
"	, Louis, rg St-Gabriel,	P-888
"	, Marielle, rte Kennedy N.,	" 2903 P-698
"	, Mariette, march. 341, N. Dame S.,	" 2800 459, 597, 598-20
"	, Robert, chambres, 285, S. Antoine,	" 9932 594-1-1, 594-3, 594-4
"	, Robert, 285, Chassé,	" 6352
"	, Robert, rg St-Gabriel,	" 6915 P-852
"	, Roland, cult., 490, b. Vachon N.,	" 5168 621-46+56+56-13 à 29, 622
"	, Mme Thérèse, 270, N. Dame N.,	" 594-70
"TURMEL	TISSUS", lingerie, 341, N. Dame,	" 2800
"	, Viateur, cult., rg St-Gabriel,	" 2298 860, 861
"UNDERWRITER'S	ADJ. BUREAU, Ltd."	
"	576, b. Vachon N.,	" 2646
"UNION	DES TRAV. EN BOULANG. & CONFISERIE"	
"	293, b. Vachon S.,	" 5313 469-57
--- V ---		
VACHON,	Achille, rentier, 387, St-Cyrille,	" 6956 497-53-2, 497-54
"	, Adelbert, RR3, btel 47A, rg S. Et. N.,	" 6366 P-90
"	, Adélанда, ménag., 397, Loubier.	
"	, Mme Adrien, entrep. 109, N. Dame S.,	" 2994
"	, Adrien, rentier, rg St-Etienne N.,	" 2594 P-73
"	, Mme Albert, rentière, 260, S. Georges,	
"	, Alexandre, journ. 272, des Erables,	" 2951 621-24
"	, Mme Amédée, 281, des Erables,	" 5102 609-3+4
"	, André, tisser., 467, St-Luc,	
"	, Armand, chauff., 327, St-Patrice,	" 5026 594-54
"VACHON	AUTO, Ltée", garage, rte Kennedy N."	" 5264 469-53, P-687
"	, Benoît, vendeur, 620, St-Honoré,	" 5609 454-20
"	, Benoît, industr., 334, N. Dame N.,	" 2955 599-1, P-665
"	, Melles Bern. Hél. & Imm., march.,	
"	197, Notre-Dame S.,	" 5117 489
"	, Clément, Ville Ste-Marie,	" 135
"	, Clermont, direct. 409, S. Madeleine,	" 6171 598-29, 598-30-1
"	, Clermont, journ. 324, Feuiltault,	" 2904 467-7
"	, Colette, r. St-Honoré,	" 5812
"	, Daniel, tisser., 390, S. Madeleine.	
"	, Eugène, rg St-Gabriel,	" 6206 598-27, 833
"	, Mme Félix, 703, N. Dame S.,	" 2623 434E.
"	, François, control. 2, Bel-Air,	" 6110 427-10-2+3
"	, Mme Freddy, march. 471 b. Vachon S.	" -5025 446-14
"	, Gabriel, journ., 282b. Larocheville,	" 2569
"	, Gaston, journ., 499, Feuiltault,	" 5992
"	, Gérard, bij., 199, N. Dame S.,	" 5177 497-23
"	, Hébert, soudeur, 28, St-Antoine,	" 2739
"	, Hector, journ., 658, St-Alfred,	" 5149 597-20
"	, Hilarius, compt., 316, St-Louis,	" 5062 563-21
"VACHON	INC.", pâtisserie, 380, N. Dame N.,	" 5421 (593-10+13, 598-56+58, 598A
"	(terrains: 599-2, 602, 605-2, 606-1, 608-1 à 3, 609-1+8+14, 621-10+18+40+41+44+45	

VACHON,	Irénée, Ste-Marie de Bce,	387-6240	
"	, Mme Irénée, 515, Ste-Madeleine,	" 5939	
"	, Jacques, prof., 430, S. Madeleine,	" 6259	
"	, Jacques, contrem., 400, S. Georges,	" 5163	469-70 + 71
"	, Jacques, market., 354, B. Vachon S.	" 6143	457-21
"	, Jean-Guy, RR3, rg St-Etienne N.,	" 5188	P-64A, P-65
"	, Jean-Guy, journ. 612, St-Georges,	" 5164	469-6-1
"	, Jean-Marie, inval. 717, N. Dame S.,	" 2893	434-3
"	, Mme Joseph, 253, des Erables,	" 5197	542-2, 608-3+4, 609-2 (621-45/
"	, Joseph, mécan., 269, St-Georges,	" 5904	
"	, Jules-Henri, 958, Notre-Dame,	" 5802	
"	, Jules-H., hôtel. 859, N. Dame N.,	" 6132	646-1
"	, Léo, garage, 854, Feuiltault, S.,	" 6490	420-2-1
"	, Léonard, 109, Notre-Dame S.,	"	502-2, 503-1
"	, Léopold, RR2, rte Chassé,	" 6385	P-649
"	, Lionel, rte Kennedy N.,	" 6117	P-687
"	, Louis (été), Club du vieux moulin	" 2683	
"	, Lucina, ménag., 717, N. Dame S.	"	
"	, Marcel, journ., 557, Bellevue,	" 6705	442-16
"	, Marcel, rte Kennedy,	" 6001	
"	, Miville, industr. rte Kennedy S.	" 5903	418, 420-5, 424, 427-3+16
"	, Monique, cuisin. 406, de la Coopérative.	"	/P-693/ 454-32
"	, Omer, rentier, 239, St-Honoré,	" 5873	427-10-5
"	, Patrice, contrêl., 5, Bel-Air,	" 2332	563-34+35, 566-1-2 566-65&68-2, P-665
"	, Paul, industr. 100, b. Vachon N.,	" 2620	595-29-1+2+4 535
"	, Philippe, compt. 316, Taschereau,	" 5865	
"	bureau: 249, du Collège,	" 5817	
"	, Pierre-M. administr. 225, du Collège	" 6062	P-693
"	, Réal, RR3, bte 56A, Domaine,	" 6773	P-673
"	, Réginald, chauff., 294, St-Georges,	" 6137	
"	, Réjean, livreur, 253, Bilodeau,	" 2538	
"	, Rémi, rte Chassé,	" 6350	
"	, Reynald, journ. 642, St-Cyrille.	"	454-32
"	, Robert, journ., 241, St-Honoré,	"	
"	, Roger, journ., 378, Notre-Dame S.,	" 6403	
"	, Roger, menuis., 388, des Erables,	" 6916	
"	, Roland, journ., 361, St-Cyrille,	" 2788	497-52-1
"	, Mme Roméo, ménag., 177, Baronet,	" 2972	
"	, Ronald, journ., 518, Feuiltault,	"	442-12, 442-59
"	, Rosaire, contrem., 467, St-Luc,	" 6101	446-4
"	, Suzette, b. Taschereau,	" 5847	
"	, Victor, journ. 641, N. Dame S.	"	
VAILLANCOURT,	Mme Gisèle, 535, Notre-Dame S.		
"	, Jean-Robert, r. St-Grégoire, Domaine,	-2965	P-675
"	, Louise, 377, Loubier,	" 6153	
"	, Rénaud, mécan., 550, Ste-Madeleine.	"	
VALLEE,	Alphonse, cult. RR3, rg St-Etienne N.	2206	6+7 (abouts)
"	, Denis, prof., 641, Loubier,	" 6149	
"	, Ephrem, rentier, 519, N. Dame N.,	" 5305	614-3
"	, Ernest, rte Chassé,	" 6947	649-29
"	, Gaston, 521, Notre-Dame N.,	"	614-4
"	, Germain, r. du Font,	" 5193	81
"	, Germain, rte Chassé,	"	649-36
"	, Germain, rg St-François,	"	P-1020
"	, Guy, journ., 312, Larochelle,	" 6382	593-12, P-980
"	, Jacques, journ. 334, de la Coopérat.	-6096	520D-1
"	, Jean-Raym., peintre, 505, N. Dame N.	" 2731	614-2
"	, Luc, rte St-Elzéar,	" 6304	P-93, P-135
"	, Ludger, rentier, 310, Larochelle,	" 5864	
"	, Philippe, expéd., 301, Taschereau,	" 2874	595-11
"	, Roch, RR.2, rte Chassé,	" 5620	649-16+17
"	, Victorin, réfrig., b. Vachon S.,	" 5849	P-407
VALLIERES,	Clermont, bûcheron, 317, Carter.		
"	, Hervé, rentier, 382, St-Joseph,	" 6258	



Noms et occupations	adresses et tél.	terrains possédés
VEILLEUX, André, industr.	, 564, b. Vachon N.	387-5693 P80,442-77,442-86-2-183
"	, Mme Antonio, 340, Notre-Dame S.	" 5239 460
"	, Hélène, r. Bellevue,	" 6020
"	, Henri, Journ., 247, St-Georges,	" 5093
"	, Jacques, tissier., Ste-Marie Ece	" 6700 631-12-9
"	, abbé Jacques, aum., b. Vachon N.	" 5217
"	, Marcel, Journ., 276, St-Patrice.	"
"	, Paulette, 542, Labrecque,	" 5002
"	, Roland, Journ., 365, Proulx,	" 5926 497-26
VERRET, Jacques, commis,	43, Feultault,	" 2899
"VILLE DE STE-MARIE",	r. St-Antoine S.,	" 2301
VILLENEUVE, J.,	384, Notre-Dame,	" 5003
"VOYAGEUR INC",	autobus, 399, Notre-Dame N.	" 6611
VOYER, André,	RR.1, rte Kennedy S.	" 2679 413, P-414
"	, Andrée, secr., r. Notre-Dame N.,	632-8, 640-3
"	, succ. Arthur, a/s André,	P-400
"	, Jean, menuis. 426, N. Dame S.,	" 2715 454-29
"	, Louis, Ville Ste-Marie, Bce,	" P-349
"	, Marcel, menuis. 656, Notre-Dame,	" 2756
"VULCANISATION STE-MARIE",	b. Vachon N.,	" 6633 P-649

## II

# TERRAINS DE LA VILLE

### ANCIENS PROPRIETAIRES

Détaché du territoire de la paroisse, en 1913, tout le territoire de "Ville Ste-Marie" a conservé ses anciens numéros du cadastre officiel, de 416 à 648 inclusivement, qui comportent des subdivisions augmentant en nombre de jour en jour. Faire la chaîne des titres de chaque lot actuel, avec tous ses anciens propriétaires, est moralement impossible, à moins d'y sacrifier la vie d'un homme. Notre ancien vicaire, M. Alphonse Labbé, s'était attelé à cette tâche aride, mais n'a pu en réaliser qu'une partie. Le tableau ci-après est un arrangement méthodique de ses recherches, avec quelques additions de notre part.

Notre but n'est pas de nous substituer aux notaires et au grand Bureau d'Enregistrement, constitués par la loi pour l'étude juridique des titres de propriété. En cas de besoin, sinon par simple curiosité, chaque propriétaire, connaissant par le BOTTIN précédent le (les) numéro(s) de terrain qu'il possède, peut en obtenir rapidement et sûrement, moyennant finance, la chaîne des titres, au moins jusqu'à la confection du cadastre en 1888. Les données antérieures, non requises par la loi, n'ont guère plus qu'un intérêt historique. Mais, qui ne serait pas flatté de connaître au moins quelques uns des plus anciens propriétaires? C'est ce que nous avons tâché de fournir, dans la plupart des cas, avec plus ou moins de succès.

Le territoire de la municipalité de la Ville commence, côté sud-est, à la petite rivière Carter, avec le no 416, et finit en bas de la chapelle Sainte-Anne, avec le no 648 (propriétaires: Mme Arthur Maillet, MM. Roland Lacroix et Rémi Taschereau). Il faut y ajouter toutefois un lopin qui avait été oublié, le no 1119, sur le boul. Vachon Nord, et l'emprise tant du chemin de fer Québec Central (no P-781) que des rues qui étaient déjà verbalisées en 1888 (nos 1120 à 1124).

Nous reprenons donc, dans leur ordre, tous les anciens numéros de lots ou d'emplacements, en donnant les noms des propriétaires antérieurs et les actes de propriété qui les concernent, autant que le permettront nos compilations. On pourra nous croire, si nous affirmons que tout ce travail, tel quel, a été compliqué et très long.

Ayant utilisé continuellement le plan du cadastre (l'ancien autant que le nouveau), nous avons indiqué, pour chaque lot de 1888, le numéro de la terre primitive dont il avait déjà été détaché. De la sorte, chaque propriétaire de la Ville pourra savoir - aussi bien que les cultivateurs de la paroisse - quel a été le premier concessionnaire des terrains possédés par lui, en se reportant finalement au dernier tableau du présent recueil, qui montre, dans un vaste panorama, les anciens propriétaires de toutes les terres de Sainte-Marie (paroisse et ville).

Honorius PROVOST, ptre.

Début du territoire de Ville Sainte-Marie

- No 416 (pour les débuts, voir les nos 418 et 424 au Tableau des terres):  
1857 (cadastre seigneurial) Lucien Bisier (about de 4 arp. superf.)  
1888 (cadastre officiel) Gaspard Marcoux (2 arp. 80p. superf.)
- No 417 (pour les débuts, comme ci-dessus):  
1857 (cad. seign.) François Gagnon (about de 9 arp. superf.)  
1888 (cad. off.) Gaspard Marcoux  
1917, 17 oct. (not. ) Donation par Joseph Labbé à Placide Labbé.
- No 418 (pour les débuts, comme ci-dessus):  
1888 (cad. Off.) Chs-Honoré Ferland (22 arp. 40 p. superf.)
- No 419 (pour les débuts, comme ci-dessus):  
1857 (cad. seign.) Charles Carter ( 5 arp. 50 p. superf.)  
1888 (cad. off.) " " " " " "
- No 420 (pour les débuts, comme ci-dessus):  
1888 (cad. off.) Dame Vital Tardif (6 arp. superf.)  
1904, 29 avril, Vente par Henri Avard à Joseph Veilleux  
(not. Lessard) 1 x 6 arp. au N.E. du chemin.
- No 421 (pour les débuts, comme ci-dessus):  
1888 (cad. off.) Octave Tardif ( 6 arp. 30 p. superf.)  
.....  
1925, 1 sept. Vente par Dorvigny Tardif à Cyrille Lacasse  
(not. S. Théberge) env. 1 x 6 arp.  
1928, 5 oct. Vente par Cyrille Lacasse à Oscar Lacasse  
(not. LaRue) même terrain.
- No 422 (pour les débuts, comme ci-dessus):  
1857 (cad. seign.) Henri Jobin (6 arp. 80 p. superf.)  
1888 (cad. officiel) Octave Tardif (6 arp. 40 p. sup.)  
.....  
(la suite comme à 421).
- No 423 (pour les débuts, comme ci-dessus):  
1870, 18 nov. Vente par Anselme Landry à Urbain Soulard  
(not. Bonneville) 4 arp. 50 p. en superficie  
1893, 29 sept. (not. LaRue), Vente d'Urbain Soulard à Damase Hébert.  
1894, 27 avril (not. LaRue), Vente de Damase Hébert à Louis Lacasse  
1900, 15 mai (not. La Rue), Vente de Louis Lacasse à Octave Goulet.
- No 424 (pour les débuts, comme ci-dessus):  
1857 (cad. seign.) représ. Augustin Gagnon (66 arp. superf.)  
1888 (cad. off.) Chs-Honoré Ferland (29 arp. 70 p. superf.)  
.....  
1917, 17 oct. Donation par Joseph Labbé à Placide Labbé  
(not. ) terre de 1 arp. de largeur.
- No 425 (pour les débuts, voir le no 427 au Tableau des terres):  
1888 (cad. off.) Gaspard Marcoux (about de 7 arp. 50 p. superf.)  
.....  
(en 1971, Honoré Hébert).
- No 426 (pour les débuts, comme no précédent):  
1888 (cad. off.) Joseph Doyon (about de 5 arp. 75 p. superf.)  
1900, 10 juin, Vente par Joseph Doyon à Gaspard Marcoux 2.4 arp de front  
(not. LaRue) borné N.E. et S.E. l'acquéreur, N.O.A. Marcoux, S.E. vendeur.  
1901, 29 janv. Autre vente par Jos. Doyon à Jos. Labbé 2.4 arp. de front  
(not. LaRue)  
1917, 17 oct. (not. LaRue) Donation par Joseph Labbé à Marius Labbé  
about borné NO. Edmand Hébert, NE. Hon. Hébert, SE. Placide Labbé.

Nos 427, 427A, 428, 429 et 429A:

(parties d'une même terre; pour les débuts, voir no 427 au Tableau)

No 427 seul:

1857 (cad. seign) François Gagnon (99 arp. superf.)  
1888 (cad. off.) Joseph Doyon (81 arp. 83 p. superf.)  
1901, 29 janv. Vente par Joseph Doyon à Joseph Labbé  
(not. LaRue) la même terre moins l'emplacement ci-après  
1917, 17 oct. Donation par Joseph Labbé à Marius Labbé  
(not. LaRue) 2.4 arp. du Q.Central à l'about 426, NO.H.Dupuis, SE. 424.  
.....  
1907, 10 janv. Vente par Philéas Doyon à Joseph Labbé  
(n. Théberge) tout l'emplacement réservé par Jos. Doyon en 1901  
1917, 17 oct. Donation par Jos. Labbé à Marius Labbé, la 1/2 NO. de cet  
(n. LaRue) empl. borné du chemin au Q.Central, NO.Tasch.Bilodeau.

No 427A seul:

1888 (cad. off.) Joseph Binet (1 arp. 87p. superf.)  
1890, 18 nov. Vente par Jos. Binet, cord. à Taschereau Bilodeau  
(n. Théberge) 1.20'arp. du chemin au Q.C., NO. Geo.Marcoux, SE.J.Doyon  
1894, 28 juil. Donation par Tasch. Bilodeau, charron, à Ludger Bilodeau  
(n. LaRue) la moitié NO. de l'emplacement, sans bâtisse.

No 428: 1888 (Cad. off.) Georges Marcoux (90 perches superf.).

No 429: 1888 (cad. off.) Louis Lehoux fils (11 arp.3 p. 216' superf.).

No 429A: CIMETIERE

1874, 24 nov. Vente par le not. Léonidas Laliberté à G.-N.-A. Fortier  
(not. ) près de 4 arpents carrés (3 arp. 96 p. 108' superf.)  
1878, 3 oct. Vente par G.-N.-Achille Fortier à la Fabrique.

Nos 430 à 440A incl. (parties du no 434 primitif, voir tableau des terres)

No 430 seul:

1888 (cad. off.) Joseph Avaré (46000' superf.)  
1897, 2 mai (not. Théberge) Vente par Jos. Avaré à Richard Bisson  
1904, 28 mai (not. LaRue) Vente par R. Bisson à Charles Turcotte.

Nos 431 et 432 (supprimés aujourd'hui):

1894, 16 oct. Vente par Prisque Bolduc à Alph.-Bénoni Dupuis  
(not. Lessard) 1) no 431 SO. du chemin, 111' de front par 88' de pr.  
2) no 432 NE. du chemin, 43' " " 30' "

No 433 ; 1888 (cad. off.) Jean-Bte Bisier (5 perches superf.).

No 434 (3arp. 6 perches de la terre primitive: 4 x 40 arp.):

1754, 9 mars Vente par Charles Grégoire à Jean-Bte Grenier  
(not. Boucault) 4 x 40 arp. bornée NO. Jos Marcoux, SE. Ls Grégoire  
1764 (n. A.Parent) Nouvelle concession par Mme Taschereau à Grenier  
1787, 29 nov. (n. Dumas) Partage de succ. de feu J.-Bte Grenier

Partie S.E. 2 arp. 6 perches de front:

1792, 23 mars - 1793, 7 juin - 1795, 21 déc. (not. La Miray).  
Vente par des hér. de J.-Bte Grenier à François Bonneville, père.  
1796, 6 avril (n. Miray), Echange par Frs Bonneville père à son fils,  
de la riv. à St-Gabriel, NO. hér. Grenier, SE. Etienne Grégoire.  
- vendu à Georges Dupuis dit Gilbert avant 1857 (cad. seign.).

Partie N.O. 1 arp. de front le long de la route Carter:

1789, 8 oct. - 1790, 2 août (n. Miray) transactions entre hér. Grenier;  
vente consécutive de ces héritiers à Frs Bonneville, père.  
1809, 27 avril, Vente par Frs Bonneville à Stephen Carter  
(n. J. Walsh) 1 x 40 arp. NO. "à la route", SE. Frs Bonneville fils.  
1844, 27 mai, 17 juin, 30 sept. (n. J.-N. Chassé) Vente par la succ. de  
Stephen Carter (6 parties en 3 contrats) à La-Romuald Fortier.

No 434 total: 1857 (cad. seign.) Georges Dupuis (Gilbert), 3.6 x 39 arp.

1882, 15 avril, Donation par Georges Dupuis à Hermias Dupuis  
(not. Chassé) (avec plus d'étendue)

No 434 partie:

1902, 10 oct. Vente par Dame Elz. Garneau à J.-Alfred Morency  
(n. C. Labrecque) 110'x200', NE. le chemin, SE. et SO. Hermias Dupuis,  
NO. Jules Drouin.

1920, 6 sept. (not. LaRue) Vente par succ. J.-A. Morency à Irénée Giguère

No 434 partie: (voisin NO. du cimetière):

1905, 25 déc. Bail à rente fonc. par Hermias Dupuis à Joseph Labbé  
(n. LaRue) a) 45'x90' NE. le chemin, SE, cimetière, SO. et NO. H. Dupuis;  
b) 90'x45' en arrière du préc. et de Vve Nazaire Bilodeau.

1916, 27 mars (n. LaRue) Vente par J. Labbé à Valère Boutin.

1918, 25 mars (n. LaRue) Vente par V. Boutin à Henri Vachon (Pomerlesu).

No 434A: 1888 (cad. off.) Théodore Veilleux (18p. 34' superf.).

No 434B: 1888 (cad. off.) Napoléon Voyer (13p. 288' superf.).

1899, 16 mars (n. Théberge) Test. de Vital Bisson à Richard Bisson.  
1899, 7 avril (N. Théberge) Vente par Richard Bisson à Jos. Bilodeau.  
1923, 3 janv., Vente par Jos. Bilodeau à Dame Jean Bilodeau  
(n. LaRue)  $\frac{1}{4}$  x  $\frac{1}{2}$  arp, NE. le chemin, SO. H. Dupuis, NO. Fort. Veilleux,  
SE. Henri Vachon.  
1923, 2 avril (n. LaRue), Vente Dame J. Bilodeau à Calixte Pecteau.

No 434C (acquisitions de Alphonse-Bénoni Dupuis, selon sa déclaration):

1882, 6 sept. (not. J.-N. Chassé) de son père Georges Dupuis;  
1884, 4 nov. (Not. J.-E. Bolly) de son frère Hermias;  
1893, 21 oct. (not. LaRue) " " ;  
1894, 16 oct. ( " " ) de Prisque (alias Joseph) Bolduc (nos 431 & 432);  
1896, 28 fév. (N. Théberge) de son frère Hermias;  
1905, 16 nov. (not. LaRue) " " ;  
1925, 27 nov. Vente par A.-B. Dupuis à sa soeur Vve Nap. Morency,  
(not. J.-E. Bolly) partie NO. du no 434C, avec bâtisses.

Partie S.E. de 434C, avec ancien no 431 (supprimé):

1926, 15 déc. Vente par A.-B. Dupuis à Vve Nap. Morency,  
(n. J.-E. Bolly) N.E. Le chemin, SO. no 434, SE. nos 430 & 434, NO. 434C.  
1935, 4 fév. Vente par Mme Napoléon Morency à Louis Faucher,  
(n. Jules Vézina), partie de 434C, 106' x 171.5', mêmes bornes.

No 434D: 1888 (cad. off.) Alph. Bénoni Dupuis (1 arp. 23p. 304' superf.).

No 434E: 1888 (cad. off.) Jean Marcoux (10p. 216' superf.).

1896, 10 juin, Vente de J. Marcoux (procureur Georges) à Chs Perron  
(n. Théberge) empl. 48' x 72' (par bons titres).  
1896, 25 juin (n. Théberge) Donation à sa fille Virginie (Mme P. Bilodeau)  
1904, 23 sept. (n. " ) Vente Dame Pierre Bilodeau à M. Théberge.  
1909, 17 mai (n. LaRue) Vente par Marcel Théberge à Israël Giroux.  
1917, 21 août (n. " ) " par I. Giroux à Nap. Grégoire, tanneur.  
1920, 18 mars (N. Théberge) Donation à Henri Grégoire, tanneur.  
1932, 3 déc. (n. LaRue), vente par Henri Grégoire à Arthur Roy.  
1933, 20 août (n. " ), vente par Arthur Roy à Rosaire Roy.

No 434F: 1888 (cad. off.) Charles Giroux (10p. 216' superf.).

No 435 (abouts, près du rang St-Gabriel):

1857 (cad. seign.) Lucien Bisier (14 arp. 40p. superf.).  
1888 ( " off.) Auguste Marcoux (19 arp. 68 p. superf.).  
Ensuite, Edmond Hébert, ...

No 436: 1874, 10 fév., vente par Geo.-Gabr.-Elz. Tascheran à Eugène Grenier,  
1 x 1  $\frac{1}{2}$  arp, borné par la route et Hermias Dupuis sur 3 côtés.

1888, 2 janv. Vente de à Philippe et Arcadius Marcoux  
(not. Lessard) 70400' superf., voisins Hermias Dupuis et Marie Grenier  
1893, 7 juin, Test. de Philippe Marcoux à sa femme,  
(n. Théberge) - déclaration d'hérédité (même notaire, 10 oct. 1893).  
1894, 18 août, Vente par Vve Ph. Marcoux à Polycarpe Dion, charron,  
(not. Lessard) même terrain.  
1915, 26 juil. (n. Lessard) Vente de Pol. Dion à Louis Ferland, rentier.  
1928, 14 juin (n. Arth. Pelchat), test. de Ls Ferland à sa femme (?).

No 437: 1888 (cad. off.) Louis Grenier (7920' superf. front à la route).

No 438: 1888 ( " " ) Jean Bilodeau (10800' superf. " " ).

No 438A: 1888 ( " " ) Hermias Dupuis (9000' " " " ).

.....

Moitié NE. (45' x 90'):

1920 13 mars succession feu Ernest Marcoux à sa femme, Alph. Pouliot.  
(n. LaRue) NE. Adélaré Morin, SO. ----- Thomas Grenier.

Moitié SO. (45' x 90'):

1893, 2 juin (n. Lessard), vente de Ph. Marcoux à Octave Marcoux.  
1901, 22 mars (n. LaRue), vente de O. Marcoux, tanneur, à Thomas Poulin.  
Ensuite Thomas Grenier...

No 439: 1888 (cad. off.) Théodore Veilleux (2170' superf. sur la route).

No 440 (pour les débuts, voir au no 434, partie B):

Partie S.E.:

1844, 3 oct., vente par Ls-Romuald Fortier à Antoine Nadeau, rentier,  
(not. J.-N. Chassé) ½ arp. x 16½ perches, NO. et SE. le vendeur.

1846, 31 oct. échange par Ant. Nadeau à Ant. Dupuis dit Gilbert,  
(n. Chassé) ½ arp. x 11½ perches.

Partie N.O. (le long de la route Carter):

1845, 27 sept. vente par Ls-Romuald Fortier à Ant. Dupuis dit Gilbert,  
(n. Laparrie, Montréal) ½ arp. x 16½ perches, coin du chemin & de la route.

1846, 31 oct. (n. Chassé), échange par Ant. Dupuis à Ant. Nadeau.

1856, 26 avril (n. Taschereau), donation Ant. Nadeau à l'abbé Ls Proulx.

1857, 12 oct. (n. Bonneville), vente par l'abbé Proulx à Chs Marcoux.

No 440 total: 1888 (cad. off.), Anselme Landry (32475' superf.).

No 440 partie (coin de la route et du chemin royal):

(date incertaine) Vente par Anselme Landry à Raymond Marcoux.

1903, 23 mars (n. Théberge), vente par Raymond Marcoux à Jos. Tremblay.

1914, 25 mars, vente par Jos. Tremblay à Gédéon Morency, 51' x 111',

(n. LaRue), borné NO. rte Carter, NE. Maurice Bilodeau, SE. Jos. Journault.

1933, 25 nov. (n. LaRue), test. de Gédéon Morency à Donat Pomerleau.

No 440 partie (à la suite du précédent, au S.E.):

(date incertaine) Vente par Anselme Landry à Joseph Journault (58' de fr.).

1914, 16 avril, vente par Gédéon Morency à J. Journault (une extension)

(n. LaRue) 58' x 36', NO. le vendeur, NE. Maur. Bilodeau, SE. H. Dupuis.

No 440 parties (en front sur la route Carter):

1898, 5 mai, (n. LaRue) Vente par Ans. Landry à Cyr. Dulac et Chs Carter.

1899, 8 nov., vente par Dulac et Carter à Jos.-Arthur Gagné,

(n. LaRue) 45' x 110', NE. Jos. Poulin, SE. H. Dupuis, SO. les vendeurs.

1909, 23 janv. (n. Théberge), vente par J.-A. Gagné à Michel Leclerc.

1913, 8 avril, vente par M. Leclerc à Maurice Bilodeau (par Ls Fecteau):

(n. LaRue) même terrain, NE. Jean-M. Poulin, SE. H. Dupuis, SO. Jos. Tremblay.

.....

1899, 9 nov., vente par Cyr. Dulac et Chs Carter à Joseph Poulin,

(n. LaRue) 45' front de la route à H. Dupuis, NE. les vendeurs, SO. J.-A. Gagné

(ensuite Jean-Marie Poulin...)

No 440A: 1888, 7 déc. (n. LaRue), vente par Anselme Landry à Calixte Fecteau.

1927, 4 déc. (n. LaRue), vente par Calixte Fecteau à Arthur Roy,

50' x 135', NE. Jse. Veilleux, SE. H. Dupuis, SO. Gédéon Pouliot.

No 441 (pour les débuts, voir no 442):

1888 (cad. Off.) Philibert Tardif (4256' superf.).  
1893, 21 déc. (not. Thérberge), vente par Ph. Tardif à Fridolin Tardif.  
1906, 30 juil. (not. LaRue), donation Fridolin Tardif à Edmond Hébert.

No 442:

1835, 31 mars, vente Thér. Robitaille (vve Frs Bonneville) à J.-B. Bonneville  
(n. J.-J. Rény) terre 5 arp. x 40, bornée NO. Jean Fontaine & R.-A. Fortier,  
au SE. représ. Stephen Carter et la route; se "réserve l'en-  
droit où est bâtie la petite chapelle tant qu'on voudra"....  
1835, 15 mai, et 1839, 9 déc. (not. J.-J. Rény), ventes de J.-B. Bonneville  
à Joseph Vachon dit Pomerleau: a) 2½ arp. de front au SO. du chemin,  
b) 1 arp. front jusqu'au bout des 40 arp.; voisins NO. Joseph Huard et  
J.-B. Bonneville, SE. Ant. Dupuis dit Gilbert et route de St-Gabriel  
Avant 1866, donation Jos. Pomerleau à Jos. Morin, son gendre.  
1866, 3 août, vente par Frs Bilodeau à Jos. Morin (acquis de Jos. Huard),  
(not. J.-N. Chassé) env. 2 x 2½ arp. près de la rivière, au NE. l'acquéreur,  
NO. Henri Bilodeau, SE. Georges Dupuis dit Gilbert.  
1887, 9 ou 27 sept., Donation de Joseph Morin à son fils Gustave,  
(not. LaRue) 1 x 3 arp. du chemin au Q. Central, NO. Cha Barbeau, SE. donateur  
1924, 20 janvier, donation de Joseph Morin à Gustave Morin  
(not. LaRue) le reste du terrain 2 x 40 arp. non vendu en emplacements

No 442 parties:

1889, 18 août, Bail à rente fonc. Jos. Morin à Michel Leclerc (rte Carter),  
(not. Lessard) 45' front x 98, NO. le vendeur, NE. Ath. Pouliot, SO. Q. Central  
1914, 27 juin (not. LaRue), vente par Michel Leclerc à Narcisse Labbé.  
.....  
1896, 25 sept., vente par Jos. Morin à Edmond Hébert (rte Carter),  
(not. LaRue) 68' front x 88' au vendeur, NE. le vendeur, SO. Fridolin Tardif.  
.....  
1899, 21 oct., Bail à rente fonc. Jos. Morin à Joseph Bisson, SO. du chemin  
(not. LaRue), 43' front x 100', SO. et NO. le bailleur, SE. Apol. St-Pierre.  
.....  
1902, 29 sept. Vente par Jos. Morin à Edmond Pouliot (rte Carter),  
N. Thérberge) 45' x 90', NO. et NE. le vendeur, SO. La Fecteau.  
1926, 28 avril (not. LaRue), Vente par Edmond Pouliot à Jules Ferland.  
.....  
1903, 23 juin, bail à rente fonc. Jos-Morin à J.-Alfred Morency, 45' front  
(not. F. Smith) derrière Jules Drouin, par 100', SE. no 434, NO & SO. J. Morin.  
1920, 6 sept. (n. LaRue), vente par succ. J.-A. Morency à Irénée Giguère.  
.....  
1905, 10 déc., Bail à rente fonc. par Gust. Morin à Wilfrid Perrault  
(n. LaRue) 56' x 90', SO. chemin, NO. Cha Barbeau, NE. & SE. Gust. Morin.  
1918, 3 oct. (n. LaRue), vente Wilfrid Perrault à Adélard St-Hilaire.  
.....  
1909, 21 avril, bail à rente fonc. Jos. Morin à Georges Faucher,  
(n. LaRue) 45' front au chemin x 90' prof et d'un côté le bailleur, d'autre  
côté à Hilaire Gagné.  
.....  
1915, 3 avril, bail à rente fonc. Jos. Morin à Léonidas Laplante,  
(n. LaRue) 45' front au chemin x 90' au bailleur ainsi que des 2 côtés.  
.....  
1918, 29 sept., bail à rente fonc. Jos. Morin à Jean Bilodeau, rte Carter  
(n. LaRue) 48' x 65' (allant à 75') SO. & NO. bailleur, NE. Frid. Tardif.  
.....  
1933, 29 nov. Testament Gédéon Morency à Donat Pomerleau, emplac. servant  
(n. LaRue) de fonderie, 37' x 63', derrière Jules Drouin, borné des trois  
autres côtés à Gustave Morin

No 443 (pour les débuts, voir no 442):

1875, 14 déc. (n. Léon. Laliberté), vente de Jos. Morin à Henri Bonneville,  
45' x env. ½ arp. au SO. du chemin, SE. & SO. vendeur, NO. Henri Bilodeau.  
1883, 1 juil. (n. Laliberté) vente de H. Bonneville à Hilaire Gagné,  
terrain borné au NO. à Octave Normand, SE. le vendeur.

1888, 10 nov. (n. Lessard), bail à rente f. Jos. Morin à Hilaire Gagné (lopin)  
1910, 9 mars, vente par Hil. Gagné à Thomas Drouin, charron,  
(not. Lessard) terrain borné au NO. Th. Vachon, SE. Jos. Faucher & Jos. Morin.  
1921, 28 mars, vente de Thomas Drouin à Auguste Drouin, même terrain,  
(not. ) NO. Ths Vachon et Dorv. Bisson, SE. Ls St-Hilaire & J. Morin.

No 444 (les deux premières transactions comme au no 442):

1841, 10 oct., vente par Jos. Pomerleau à Jos. Hamel, forgeron,  
(n. J. J. Rény) 12 perches de front du chemin à la riv. NO. Frs Ferland  
1847, 20 avril, vente par Jos. Vachon dit Pomerleau à Frs Ferland,  
(n. Bonneville) lot de terre entre le chemin et la riv. SE. Jos. Hamel.  
.....

No 444 façade:

1883, 21 juin, vente par Joseph Avard à Octave Normand, sur le chemin,  
(n. Lessard) empl. borné SO. Joachim Lemieux, NO. Frs Ferland, SE. Jos. Morin  
-----

No 444 arrière:

1878, 20 avril, vente par Henri Bilodeau à Joachim Lemieux, à la riv.  
(n. P. Théberge)  $\frac{1}{2}$  arp. de front, NO. Frs Ferland, NE. vendeur, SE. Jos. Morin.  
1900, 18 déc., vente par succ. Lemieux (Philomène) à dame Oct. Normand,  
(n. LaRue)  $\frac{1}{2}$  x env.  $1\frac{1}{2}$  arp. front à l'acheteur, NO. Hon. Ferland, SE. J. Morin.

No 445 (et 448):

(avant 1800) échange par Etienne Parent en faveur de Louis Parent,  
(not. Faribault) appartment 2 x 40 arp.  
1816, 10 juin, vente par Louis Parent à Frs Bonneville,  
(n. F. Verrault) 1 arp. front du chemin à la riv. NO. vendeur, SE. acquéreur.  
1835, 31 mars, vente par Vve Frs Bonneville à J. B. Bonneville, not.,  
(n. J. J. Rény) avec plus d'étendue (5 x 40 arp.).  
1839, 11 nov. vente par J. B. Bonneville à Frs Ferland,  
(n. J. J. Rény) du chemin à la riv., NO. Jean Fontaine, SE. le vendeur.  
1880, 3 fév. Donation par Frs Ferland à Honoré Ferland et autres,  
(n. L. Laliberté) En 1888 (cad. off.) Hon. Ferland a 36594' superf. (no 445).  
1904, 9 oct. Vente par Jos. Ferland à Honoré Ferland,  
(n. LaRue) un tiers indivis du no 445.  
1911, 18 août, vente par Honoré et Charles Ferland à Jules Ferland,  
(n. LaRue) 49' x 150' de prof. NO. Honoré Ferland, SE. Thomas Vachon.

No 446: (pour les débits, voir no 445):

1853, 7 sept., vente par J. B. Bonneville à Richard Labbé terre de deux  
(n. J. J. Rény) arp. de front, au N.E. du chemin; se réserve le terrain où  
"est présentement bâtie la chapelle St-François".  
1853, 7 sept. (n. Rény) Richard Labbé cède aussitôt à Michel Labbé.  
.....  
1888 (cad. off.) Charles Barbeau (2 x 36 arp.).  
1917, 18 oct. Vente par Chs Barbeau à Edmond Cliche (terre 2x env. 40 arp.)  
1918, 26 nov., vente par Edmond Cliche à Louis Hébert (la sucrerie),  
(n. LaRue) 2 x 10 arp et  $1\frac{1}{3}$ , NO. Gust. Garant, NE. l'acheteur, SE. Jos. Morin.  
-----

No 446 parties:

1908, 27 janv. vente par Chs Barbeau à Alphonse Ferland,  
(n. LaRue) 45' front au chemin x 90', voisins Georges Faucher et le vendeur.  
.....  
1909, 13 janv. vente par Chs Barbeau à J. J. Arthur Gagné, 55' de front  
(n. Théberge) au chemin x 100' à Chs Barbeau, NO. J. Routhier, SE. A. Ferland.  
1912, 1 oct. (n. LaRue), vente par J. J. A. Gagné à Amanda Grenier.  
.....  
1921, 12 fév. vente Ls-Geo. Barbeau à R.-G. Morency et Jules Ferland,  
(n. Théberge) 100' fr. à rte de sortie, avec plus grande étendue.  
1923, 1 déc. vente par Richard-Gédéon Morency à Viateur Dulac sa part,  
(n. LaRue) terrain borné en front au gr. chemin & Edm. Girard, Jos. Routhier,  
Amanda Pouliot, Arthur Blouin; NO. Gust. Garant, NE. E. Cliche & Q. Central.  
1926, 17 sept. donation par J. Ferland et V. Dulac à "Chausure de S. Marie"  
(n. LaRue) 100' sur la rte, voisins les donateurs et Edmond Cliche.  
1928, 28 juil. vente par Edmond Cliche à la "Regina Shoe" lisière de 20'  
(n. LaRue) vers le chemin de fer, pour agrandir l'emplacement.



No 447: 1888 (cad. off.) Henri Routhier, 45'x 50', venant de Chs Barbeau.  
1909, 17 mai, vente par Chs Barbeau à Joseph Routhier (not. LaRue), une  
lisière de 89' de fr. derrière l'acquéreur par 4' de prof. au vendeur,  
voisins, au NO. Edmond Girard, au SE. Jos.-Arthur Gagné (détaché du no 446).

No 448: 1888 (cad. off.) Joseph Ferland (14672' superf.) cf. aussi nos 445 & 446.  
1916, 22 janv. (n. LaRue), déclaration d'hérédité de la succ. Jos. Ferland  
en faveur de Jules Ferland, boulanger.

No 449: (pour les débuts, voir le no 445):  
1888 (cad. off.), Charles Ferland (14300' superf.).  
1895, 18 oct. (not. Lessard), vente par Vve Frs Routhier (Lse Ferland) à  
Théodule Pomerleau, marchand, 45' de fr. du chemin à la riv. voisins,  
au NO. la vendeuse, au SE. Chs Ferland.  
1900, 8 août (not. A. Gauvreau), vente par V.-E. Paradis, curateur de la  
faillite de Th. Pomerleau à Gauvreau, Belleau et Cie.  
1901, 19 nov. (not. A. Gauvreau), vente par ceux-ci à dame Honoré Ferland.  
1913, 15 oct. (N. Théberge), testament de Honoré Ferland à son fils Jules  
(enregistré le 14 juillet 1915).  
1918, 29 avril (n. Alzire Tardif), vente Jules Ferland à Nap. Lehoux,  
voisins: NO. J.-Bte Gendron, SE. représ. Chs Ferland.  
1927, mai (N. Alz. Tardif), vente par succ. Nap. Lehoux à Sédécias Vachon.  
.....  
1923, 29 mars (n. Lessard) vente par Eusèbe Laboé à Linière Giguère.  
1923, 28 mai (n. LaRue), vente de L. Giguère à Nap. Turcotte, 14300' superf.  
1933, 15 oct. (n. A. Pelchat), vente de Nap. Turcotte à Irénée Bonneville.

No 450 (pour les débuts, voir nos 446 et 454):  
1857 (cad. Seign.) François Routhier (21312' superf.).  
1888 (cad. off.) dame Frs Routhier ( " " ).  
1910, 18 oct. (n. Théberge), donation dame Frs Routhier à dame J.-Bte  
Gendron (Joséphine Routhier) 55' de fr. NO. Jos. Giroux, SE. dame Hon. Ferland.  
1917, 1 fév. (n. LaRue), test. dame J.-Bte Gendron à son mari.

No 451 (pour les débuts, voir no 454) (1857, cad. seign. Frs Ferland, 187 perc.)  
1888 (cad. off.), Joseph Giroux (8460' superf.).  
1919, 28 août (n. LaRue), donation Vve Hilaire Gagné à Amanda Pouliot  
(lui venant de la communauté de biens de son 1er mari, Joseph Giroux).

No 452 (voir pour les débuts le no 454):  
1857 (cad. seign.), François Ferland (187 perches superf.).  
1888 (cad. off.) André Châteauneuf (7800' superf.).  
1922, 28 janv. (n. LaRue), déclaration d'hérédité succ. André Châteauneuf  
en faveur d'Arthur Châteauneuf.

No 453 (pour les débuts, voir nos 454 et 457):  
1833, 25 mars (n. J.J. Rény), vente dame Frs Bonneville à Jean Fontaine.  
1847, 14 avril (n. T.J. Taschereau), titre nouvel de J. Fontaine, charron,  
¼ d'arp. du chemin à la riv., NO. un ruisseau, SE. Jean Ferland.  
..... testament de Jean Fontaine & épouse à Joseph, leur fils.  
1882, 3 mars (n. Laliberté), vente Jos. Fontaine à Jos. et Nap. Groleau,  
141' front, NO. le vendeur, SE. André Châteauneuf.  
1887, 19 mars (n. LaRue), vente Jos. & Nap. Groleau à Rich.-Géd. Morency,  
même terrain, voisins NO. représ. Jos. Fontaine, SE. André Châteauneuf.

No 453-2 (centre):  
1891, 13 fév. (n. Lessard), vente de Gédéon Morency à Philéas Perreault,  
empl. env. 63' front, NO. le vendeur, SE. Cléophas Pomerleau.  
1900, 2 nov. (n. LaRue), rétrocession Ph. Perreault à Géd. Morency,  
même terrain, NO. Cyrille Dulac, SE. Cléophas Pomerleau.  
1933, 25 nov. (n. LaRue), testament de Gédéon Morency à sa femme,  
même terrain, NO. Nap. Vaillancourt, SE. Cléophas Pomerleau.  
1934, 4 sept. (n. LaRue), vente Vve Gédéon Morency à Irène Bilodeau.

No 453-3 (au NO.): 33' du chemin à la riv.:  
1893, 7 mars (n. LaRue), vente par R.-Géd. Morency à Cyrille Dulac.

1920, 11 août (n. LaRue), vente par Cyrille Dulac à Joseph Sirois, empl. 33' front, NO. Georgiana Turcotte, SE. Rich.-Géd. Morency.  
1924, 11 mars (n. LaRue), vente de Jos. Sirois à Arthur-Frs Roy.

No 454 (pour les débuts, cf. no 442 jusqu'au 31 mars 1835 incl.):  
1852, 8 mai (n. J.J. Rény), vente de J.B. Bonneville à Antoine Garant,  
1 arp. front à partir du chemin, NO. l'acquéreur, NE. abouts, SE. le vendeur.  
1882, 28 janv. (n. Laliberté), donation Ant. Garant à Gustave Garant,  
env. 2 x 37 arp., moins les emplacements sur le front.  
1927, 28 oct. (n. LaRue), vente Gust. Garant à Honoré Labrecque

No 454, partie SE.:  
1899, 22 janv. (not. ), bail à rente fonc. Gust. Garant à Georges et Azélias Faucher 45' x 150' par indivis.  
1902, 1 sept. (n. Lessard), vente de Georges Faucher à Joseph Drouin, sa part: 22½' fr. N.O. Azélias Faucher, NE. G. Garant, SE. Chs Barbeau.  
1914, 23 mars (n. Lessard), vente de Jos. Drouin à Joseph Voyer, sa part.  
1918, 17 janv. (n. Lessard), vente de Auz. Faucher à Jos. Voyer ses 22½' fr.  
1920, 12 avril (n. LaRue), donation de Jos. Voyer à Arthur Voyer, le tout, env. 45' x 150', NO. Diana Roy, NE. G. Garant, SE. Alph. Ferland

Nos 455, 456 et 468 (abouts près du r. St-Gabriel):  
1841, 12 août (not. Fl. de la Gorgendière), concession par Jos. Ol. Elz. Perreault à Jean-Jos. Rény, not. les abouts nos 456 & 468 ensemble.

Nos 455 & 456 ensemble:  
1857 (cad. seign.), Jean-Bte Grégoire, env. 24 arp. superf.  
1888 (cad. off.), Vve Frs Marcoux, no 455: 18 arp. 27p. superf. et no 456.

No 457 (pour les débuts, voir no 467):  
1847, 25 sept. (n. J.J. Rény), échange de R.-A. Fortier à Ed. Hayes Lindsay, 1 x 39 arp. de front au chemin, NO. le cédant, SE. J.-B. Bonneville.  
1847, 25 sept. (n. J.J. Rény), vente par Lindsay à Ant. Garant, huissier.  
(actes suivants: 28 janv. 1882 et 28 oct. 1927, avec le no 454 ci-haut).

No 457 partie:  
1928, 20 oct. (n. LaRue), donation par Honoré Labrecque à son fils Josaphat, empl. 40' x 100' au NE. du chemin, des autres côtés le donateur.

No 458 (pour les débuts, voir terre no 457):  
1888 (cad. off.) Honoré Fontaine (9900' superf. du chemin à la rivière).  
1902, 27 sept. (n. Théberge), don. Vve Hon. Fontaine à Georgiana Turcotte.  
1925, 15 juil. (n. LaRue), vente de Georgiana Turcotte à Cyrille Dulac.  
1926, 22 mai (n. LaRue), vente de Cyrille Dulac à Philéas Proulx, fils.

No 459 (pour les débuts, voir terre no 467):  
1886, 9 fév. (n. J.N. Chassé), vente d'Anselme Landry à Pierre Lessard, 55' front du chemin à la riv., NO. Théodule Pomerleau, SE. petit ruisseau.  
1888, 1 mars (n. Théberge), vente de Pierre Lessard à Thomas Carette.  
1896, 19 mai (n. Théberge), vente de T. Carette à Félix Bisson, forgeron.  
1914, 9 janv. (n. Lessard), décl. d'héritité succ. Félix Bisson à sa fille Fédora; testament du 23 oct. 1911 (n. Théberge).  
1920, 4 janv. (n. Lessard), vente de Fédora B. (Mme Am. Cloutier) à Alc. Tardif.  
1943, 9 janv. (N.A. Pelchat), succ. d'Alcide Tardif à son épouse.  
1943, 1 mars (n. A. Pelchat), vente Vve A. Tardif à Donat Turmel, journalier.

No 459A (pour les débuts, voir terre no 467):  
1886, 2 mars (n. Théberge), bail à rente Anselme Landry à Théod. Pomerleau, 45' de front du chemin à la riv., NO. Anselme Landry, SE. Thomas Carette.  
1892, 31 mars (n. Lessard), vente Théodule Pomerleau à Honoré Lamontagne.  
1894, 21 mars (N. LaRue), vente d'Hon. Lamontagne à Félix Faucher.

No 459B (pour les débuts, voir terre no 467):  
1884, 27 déc. (n. Théberge), cession Marie-Anne Gagné à Anselme Landry; il doit fournir 4 pieds de chemin mitoyen entre lui et Georges Gagnon.  
1897, 11 mars (n. LaRue), vente d'Anselme Landry à Joseph Avard.

1922, 7 sept. (n. LaRue), vente Vve Jos. Avaré à Wilfrid Avaré, 17 perches 92' superficie; par testament de son mari, 15 mai 1892 (n. LaRue).  
1926, 20 fév. (n. A. Pelchat), vente de M. Wilf. Avaré à Mme Arthur Lachance.

No 459C (pour les débuts, voir terre no 467): superficie: 2perches 240'.  
1885, 5 mai (n. Théberge), vente d'Anselme Landry à H.-Georges Gagnon; il devra laisser 4 pieds de front pour chemin entre lui et son voisin.

No 460 (pour les débuts, voir terre no 467):  
1888 (cad. off.) Vital Tardif, 87' de front au NE. du chemin par 180'.

No 461 (pour les débuts, voir terre no 467):  
1855, 21 août (n. J. F. N. Bonneville), bail à rente fonc. Richard-A. Fortier à Thérèse Ponsant, marchande,  $\frac{1}{2}$  x 1 arp. NO. Louis Poulin, SE. le bailleur.  
.....  
1870, 25 mai (n. J. B. Bonneville), vente G.-Gabr. Elz. Taschereau à J. Leclerc.  
1875, 14 août (n. L. Laliberté), test. de Julien Leclerc à Frs. Leclerc.  
1882, 15 fév. (n. Laliberté), vente Frs Leclerc à Ls Morissette, maçon, son gendre; voisins: NO. Jos. Perreault, SE. Vital Tardif.  
1890, 20 sept. (n. Lessard), vente Ls Morissette à Octave Bonneville, écuycer; voisins: NO. Philippe Morency, SE. Mme Henri Avaré.  
1924, 21 fév. (n. LaRue), don. d'Oct. Bonneville à J.-B. St-Hilaire, tailleur.  
1925, 27 mai (n. Lessard), vente de J.-Bte St-Hilaire à Joseph L'Heureux.

No 462 et 463 (pour les débuts, voir terre no 467):  
No 462 seul: 1855, 17 nov. (n. Bonneville), bail à rente foncière par E.-A. Fortier à Louis Poulin, Maçon.  
1856, 24 mai (n. J. J. Rény), vente par Ls Poulin à Jos. Perreault, maçon.  
.....  
1884, 10 avril (n. Laliberté), vente d'Anast. Normand (dame Narc. Marcoux) à Jos. Perreault, 13' x 27', NO. Jos. Routhier, NE. & SE. l'acquéreur: no 463.  
.....  
1889, 23 janv. (n. Chassé), don. Jos. Perreault à Jules Perreault, ferbl.  
 $\frac{1}{2}$  x 1 arp. au NE. du chemin, NO. & NE. Jos. Routhier, SE. Ls Morissette.  
.....  
1908, 22 sept. (n. Lessard), vente Dame Ph. Morency à Gédéon Tardif.

No 464 (pour les débuts, voir terre no 467):  
1888 (cad. off.) Georges Gagnon, env. 45' fr. du chemin à la riv. (3150').  
ensuite Georges-Aimé Gagnon...

No 465 (pour les débuts, voir terre no 467):  
1887, 27 nov. (n. Laliberté), vente Jos. Routhier à Jos. Bisson (4050' sup.)  
1888, 19 juil. (n. Théberge), vente Jos. Bisson (ou Boivin) à Fra Boivin.  
.....  
1898, 11 fév. (n. Lessard), vente Thomas Grenier à Gust. Faucher, 46' front du chemin à la riv., NO. Jos. Bisson, SE. chemin mitoyen et Arth. Routhier.  
1902, 28 avril (n. ), vente de Jos. Faucher à Frédéric Crête.  
1903, 31 mars (n. LaRue), vente Frédéric Crête à Georges Gagnon.

No 466 (pour les débuts, voir terres nos 467 et 469):  
1857 (cad. seign.) John Tryford, 25 perches superficie.  
1888 (cad. Off.) Eugène Grenier, 8100' superf.

No 467:  
1797, 22 juin (n. La Miray) don. La Parent à Jean Parent, 2 x 40 arp.  
1811, 14 janv. (n. J. Walsh), échange Jean Parent à Fra Pouville,  
voisins: NO. Chs Bélanger, SE. Ls Parent.  
1829, 30 mars (n. J. J. Rény) vente Fra Pouville à Rich.-Achille Fortier,  
2 x 40 arp. NO. Ignace Bélanger, SE. Ls Parent.  
1888 (cad. off.), Joseph Routhier, env. 2 x 30 arp. (58 arp. 50 p. superf.)

No 468 (abouts près du r. St-Gabriel; voir d'abord no 456):  
1847, 23 avril (n. Taschereau), vente J. J. Rény à Ls-Alph. Dubord, 2arp. 2per. de front au bout de sa terre, NO. Luce Guay, SE. le vendeur.  
1857 (cad. seign.) Lucien Bisier; 1888 (cad. off.) Georges Gagnon, 2arp. superf.

No 469 (au début, c'était une même terre - 3 arp. - avec le no 467):

1831, 30 sept. (n. J. J. Rény) donation d'Isabelle Gendron (vve Ignace Bélanger) à Richard-Achille Fortier, 2 x 40 arp.; elle l'avait par suc. de son mari.  
1868, la mai (n. Bonneville), vente R.-A. Fortier à Henri Vachon, 3 x 40 arp.  
NO. La Moriasette et terre de Moïse Grégoire, SE. Jean Fontaine & A. Garant.  
1868, 12 oct. (n. Bonneville), vente H. Vachon à Moïse Grégoire, 1½ x 38 arp.  
NO. l'acquéreur, SE. le vendeur, droit de sortie entre Marc. Avard & vendeur.  
1898, 14 juin (n. LaRue), déclar. d'hérédité succ. M. Grégoire à son épouse Célestine Pelchat, 1½ x env. 38 arp. (58 arp. 50 perches superf.).

No 469 parties:

1899, 26 oct. (n. LaRue), bail à rente fonc. par succ. dame Moïse Grégoire à Jean Grenier a) 45' front sur une route de sortie X 92' de profondeur;  
b) 36' " " à la suite x 68' de prof.

1899, 16 mars (n. Théberge), bail à rente fonc. vve M. Grégoire à Am. Pouliot.

1906, 2 juin (n. LaRue), cession Amanda Polerleau à vve Philéas Lapointe.  
1917, 10 (ou 19) août (n. LaRue), vente vve Ph. Lapointe à Joseph Poulin.  
1917, 5 nov. (n. LaRue), vente Joseph Plulin à Arthur Perreault 37½' x 90', front av. St-Georges, prof. Jean Grenier, NE. Georges Gagnon, SO. Naz. Gendron.

No 470 (pris sur la terre no 469):

1855, 31 déc. (n. F. N. Bonneville), bail à rente fonc. R.-Achille Fortier à Chs Parent, marchand, ¼ x 1 arp. NO. route du bailleur, SE. John Troyford.  
1857 (cad. seign.), Thérèse Ponsant, marchande, 25 perches superf.  
1888, 25 août (n. Lessard), test. Geo-Gabr.-Elz. Taschereau à ses enfants.  
1902, 12 mars (n. LaRue), vente par succ. Taschereau à Mme Hubert Landry.  
1904, 14 mars (n. LaRue), vente par Mms Hubert Landry à Georges Gagnon, no 470, env. ¼ x 1 arp. au NE. du chemin.

No 471 (pris sur la terre no 469):

1857 (cad. seign.), François Bisson, 5 perches superf.  
1888 (cad. off.), Joseph Bisson, 2970' superf.  
1902, 28 avr. (n. LaRue), vente de Joseph Faucher à Fréd. Crête, 46' front du chemin à la riv., NO. chemin de Jos. Routhier, SE. no 465.  
1903, 31 mars (n. LaRue), vente par Frédéric Crête à Georges Gagnon.

No 472 (pris sur la terre no 469):

1888 (cad. off.), Joseph Lessard, 2835' superf.  
1923, 8 sept. (n. Théberge), vente Mme Jos. Bisson à Alfred Rhéaume.  
1926, 11 fév. (n. LaRue), vente Alfred Rhéaume à Ules-Aimé Gosselin, env. ¼ arp. de front du chemin à la rivière.

No 473 (pris sur la terre no 469):

1855, 23 août (n. F. N. Bonneville), vente de R.-Achille Fortier à Antoine Garant, ¼ x 1 arp., NO. Pierre Lessard, SE. le vendeur (sa route ?).  
1888 (cad. off.), Narcisse Avard, 45' x 180' ou 8100' superf.  
( ) Succ. Narcisse Avard à Léda Avard (dame Richard Morency).  
1917, 23 août (n. LaRue), vente par vve R. Morency à Edmond Cliche.

No 474 et 475 (chemin mitoyen de 10') (pris sur la terre no 469):

1870, 26 sept. (n. Bonneville), bail à r. fonc. Jos. Routhier à Phil. Fortier, marchand, ½ arp. du chemin à la riv. SE. le bailleur, NO. Vve Gasp. Carrette.  
1877, 13 août (n. Laliberté), vente Jos. Binet à Jos. Doyon, cultiv.  
1885, 15 nov. (n. Laliberté), " Jos. Doyon à Frédéric Doyon, cordonnier.  
¼ d'arp., borné SE. Jos. Lessard, NO. chemin de 10' entre lui & Chs. Turmel.  
1920, 19 déc., Fréd. Doyon meurt sans testament; 1937, 24 déc. (n. Art. Pelchat) déclaration d'hérédité de sa veuve et de son fils Edouard.  
1937, 19 juil. (n. Art. Pelchat), vente par le vve et le fils à Jean Grenier.

No 476 (pris sur la terre no 469):

1855, 27 sept.(n.F.N.Bonneville), bail à rente fonc. R.-Achille Fortier à Pierre Lessard:  $\frac{1}{2}$  x 1 arp. au NE. du chemin, NO. Pierre Avard, SE. A. Garant. (renouvelé 23 mars 1889, not. Lessard, et 16 mars 1932, not. LaRue).  
.....  
1860, 20 mai (n. Bonneville), vente de Jos. Lessard à Joseph Routhier.  
1869, 10 fév. (n. Bonneville), vente de Jos. Routhier à François Vallée.  
1914, 8 juin (n. Théberge), test. Frs Vallée à sa femme et à sa fille.  
1920, 12 juin (n. Théberge), test. ve. Vallée à ...

Nos 477 et - 10' de chemin mitoyen - 478 (pris sur la terre no 469):

1867, 26 mars (n. Bonneville), bail à rente fonc. R. Achille Fortier à Mme Gaspard Carrette, 55' front, du chemin à la riv., NO. et SE. le bailleur; avec maison contenant une forge, à l'usage de Pierre Lessard pour 1 $\frac{1}{2}$  an.  
1870, 20 juil. (n. J.N. Chassé), vente Vve G. Carrette à Chs Turmel, forgeron, 55' de front, NO. une route mitoyenne (no 478), SE. Jos. Routhier.  
1885, 2 déc. (n. Théberge), vente de Chs Turmel à Narcisse Labbé.  
1889, 3 avril (n. " ), renouvellement de rente, N. Labbé et Geo. Turmel.  
1927, 9 août (n. A. Pelchat), test. N. Labbé en faveur d'Alphonse Labbé.  
1932, 16 mars (n. LaRue), rente renouvelée par Alph. Labbé & Alf. St-Laurent.

Nos 479 et 481 ensemble (pris sur la terre no 469):

1855, 23 août (n. F.N. Bonneville ?), vente de G.- N.-Achille Fortier à Pierre Avard, 45' x 180', NO. Jos. Lessard, SE. Pierre Lessard.  
-----

No 479 seul:

1883, 13 janv. (n. Laliberté), donation de Pierre Avard à son fils Pierre, moitié de son emplacement 22 $\frac{1}{2}$ ' x 180'.  
1912, 8 sept. (N. LaRue), vente de Pierre Avard à Cyrille Dulac.  
-----

No 481 seul:

1888 (cad. off.), Hérédias Lachance, 22 $\frac{1}{2}$ ' x 180.  
1920, 18 fév. (n. LaRue) déclar. héréd. feu H. Lachance à J.-Arthur Lachance.  
1920, 21 mars (n. LaRue) cession vve H. Lachance et Arthur Lachance à Jos.- Honorius Lachance, chacun leur moitié indivise.

Nos 480 et 482 (chemin mitoyen de 10') pris sur la terre no 469:

1867, 26 mars (n. Bonneville), bail à rente fonc. R.-Achille Fortier à Mme Gaspard Carrette, 55' front, du chemin à la riv., NO. et SE. le bailleur.  
1870, 20 juil. (n. J.N. Chassé) vente vve G. Carrette à Chs Turmel, forgeron.  
1877, 26 sept. (n. Théberge), vente Chs Turmel à Geo. Gabr. Elz. Taschereau, 27' front, NO. côte réservée, SE. le vendeur.  
1878, 26 avril (n. Théberge), vente de Taschereau à Jos. Giroux, forgeron.  
1880, 20 nov. (n. Laliberté), vente Jos-Giroux à Eleusippe Vachon (Pomerl.)  
1888 (cad. off.), Georges Pomerleau, fils de Louis, 1400' superf.  
1896, 17 avril (n. Lessard), vente Narc. Labbé (a/s Geo. Pomerleau) à Hérédias Lachance, menuisier, 25' front, NO. côte mitoyenne (482), SE. Narc. Labbé.  
1906, 31 déc. (n. Lessard), donat. Hér. Lachance à son fils Jos-Henri Lachance.  
1907, 4 mars (n. Lessard), vente Mme G.N.A. Fortier à Jos.-E. Lachance (482).  
1920, 21 mars (n. LaRue), vente J.-E. Lachance à J. Arth. Lachance (nos 480 & 482).

No 483 (pris sur la terre no 469):

1855, 15 oct. (n. J.F.N. Bonneville), bail à rente fonc. R.-Achille Fortier à Noël Vachon (Pomerleau), sellier, 45' front du chemin à la riv. bornés au NO. Frs Bisson, au SE. le bailleur.  
1876, 30 août (n. Laliberté), donation Noël Vachon à sa fille Lse-Dosité.  
1879, 2 juin (n. Laliberté), vente Lse-Dos. Vachon à Honoré Fontaine, peintre.  
1883, 9 janv. (n. Laliberté), vente Hon. Fontaine à Achille Boulanger, forger.  
1883, 5 mars (n. Laliberté), vente A. Boulanger à Eleusippe Pomerleau.  
1884, 4 août (n. Laliberté), vente E. Pomerleau à Louis Royer, orfèvre.  
1888 (cad. off.), héritiers de L. Royer, 3375' superf.

No 484 (pris sur la terre no 469):

1858, 21 mars (n. Bonneville), vente Jos. Huard à Charles Giroux,  $\frac{1}{2}$  x 1 arp.  
1868, 17 mai (n. Bonneville), don. Chs Giroux à Jos. Giroux, forgeron, même terrain, NO. représ. Jean Grégoire, SE. Pierre Avard.

1877, 1 oct. (n.P.Théberge), vente de Jos. Giroux à Nazaire Gendron,  
empl. borné au NO. Moïse Grégoire, au SE. Pierre Lessard.  
1898, 6 juin (n.LaRue), vente à réméré N.Gendron à Hgrédias Lachance, no 484.

No 485 (pris sur la terre no 497):

1856, 14 avril (n.Bonneville), bail à rente fonc. Jean Grégoire à Georges  
Asselin, cult., 50 x 100' NO.hér. Thomas Morissette, SE. le bailleur.  
.....  
1888 (cad.off.), Moïse Grégoire, 54' x 100'.  
1898, 14 juin (n.LaRue), décl.d'héréd. Célestine Pelchat, vve Moïse Grégoire  
selon testament de ce dernier, 1 juin 1898 (n.LaRue).  
1904, 29 avril (n.Théberge), vente succ.vve Moïse Grégoire à Jos.-Elzéar Roy.  
1919, 15 juin (n.LaRue), vente de Jos.Elz.Roy à Taschereau Bilodeau, charron.

No 486 (pris sur la terre no 497):

1856, 15 avril (n.J.N.Chassé), bail à rente fonc. Jean-Bte Grégoire à Frs  
Bisson, ½ arp. front du chemin à la rivière.  
1859, 7 nov. (n.Bonneville), vente par Régis Bisson, procureur de François,  
à Marcel Théberge, NO. J.-Bte Grégoire, SE. NO81 Vachon.

1856, 14 avril (n.Bonneville), bail à rente fonc. J.-B.Grégoire à Louis Mo-  
rissette, menuisier (pas de description); en 1857 5 perches de superf.  
en 1888 (cad.off.), Louis Morissette a tout le demi-arpent, 6400'sup.

Partie SE. 45' de front:

1899, 6 sept. (n. ), donation La Morissette à Joseph Morissette,  
borné au NO.le donateur, SE. Jos. Bilodeau.  
plus tard Irénée Morissette.

Partie NO. 45' de front:

1901, 6 juin (n.Lessard), décl.d'héréd. d'Anna Morissette dans la succ.  
de Louis Morissette (test. du 25 oct. 1899, not.Lessard).  
1902, 23 juil. (n.Lessard), décl.d'héréd. de Jos.Morissette dans la succ.  
d'Anna, décédée le 27 fév. 1902, test. du 25 oct. 1899 (n.Lessard).  
partie maintenant possédée par Amédée Fortin.

No 487 (pris sur la terre no 497):

1865, 13 mai (n.Bonneville), vente J.-Bte Grégoire à Rosalie Grenier.  
....., vente Rosalie Grégoire à Charles Turmel.  
1886, 4 avril (n.LaRue), vente Chs Turmel à Alfred Bisson, marchand, 27'  
de front du chemin à la riv. NO.Cyrille Grégoire, SE.Louis Morissette.  
1897, 18 déc. (n.Théberge), vente Alfred Bisson à Odilon Roberge.  
1903, 8 mars (n.Lessard), vente Odilon Roberge à Joseph Poulin.  
1909, 19 juin (n.LaRue), vente Jos. Poulin à Jos.Morissette.  
1926, 8 juil. (n.LaRue), vente Jos.Morissette à Maurice Duval (2125'sup.)

No 488 (pris sur la terre no 497):

1874, 12 fév. (n. ), donation J.-B.Grégoire à Cyrille Grégoire.  
1878, (n.Laliberté) vente C.Grégoire à J.-Th. Barbeau.  
1881, 17 juin (n.Laliberté) cession vve J.-T.Barbeau à Cyrille Grégoire  
62' front du chemin à la riv., NO. la cédante, SE. Chs Turmel.  
1888 (cad.off.), Cyrille Grégoire (6928' superf.).

No 489 (pris sur la terre no 497):

1856, le 14 avr. (n.Bonneville), don. J.-B.Grégoire fils à Jean-Bte père,  
¼ arp. front du chemin à la riv. NO.Rich.-Ach.Portier, SE.le preneur.  
1860, 12 nov. (n.Bonneville?), vente J.-B.Grégoire à Fabien Lemieux;  
1885, 23 janv. (n. ), vente F.Lemieux, meublier, à Théod. Labbé;  
plus tard Mme Thomas Carette.

No 490 (pris sur la terre no 497):

1867, 19 déc. (n.Bonneville), bail à r. fonc. vve J.B. Grégoire (Adélaïde  
Denaut) à Frs Bilodeau (6000' ou 60' x 100' au cad.off. de 1888).  
Après 1888, emplacement possédé par le not.Léonidas Laliberté, jusqu'à  
1895, 19 juin (n.G.O.Taschereau) vente du shérif à Israël Lebon (\$865.00).  
1903, 22 oct. (n.Lessard), décl.d'héréd. vve Israël Lebon, par testament.

1920, 15 mai (n. Alz. Tardif), vente succ. vve I. Lebon à Linière Giguère.  
1920, 13 juil. (n. A. Tardif), vente de L. Giguère à La Langlois, mesureur.  
1920, 20 oct. (n. C. E. Taschereau), réméré de L. Langlois à D'Auteuil Lumber.  
1926, 15 nov. (n. Ph. Cantin), vente D'Auteuil Lumber à Wilfrid Nadeau, courtier  
1933, 4 juin (n. LaRue), vente Wilf. Nadeau à Thomas Cliche, rentier.

No 491 (pris sur la terre no 497):

1856, 14 avril (n. Bonneville), bail à rente fonc. J. B. Grégoire à Régis Bisson menuisier, X d'arp. de front du chemin à la riv. NO. L. Morissette, SE. bailleur  
1869, 15 mars (n. J. N. Chassé), vente R. Bisson à André Chalu dit Lagrange, rentier, 48' front, NO. Jos. Grenier, SE. Fabien Lemieux.  
1884, 28 fév. (n. J. B. E. Fortin), vente vve Lagrange (devenue dame Ferd. Guillemet) à la vve Frs Ferland (suparavant Agnès Carette); l'avait par succ. vente ou donation de Vve Frs Ferland à Mme Jos.-Nérée Doyon.

No 492 (pris sur la terre no 497):

1859, 29 déc. (n. Taschereau), bail à rente fonc. Jean-B. Grégoire à Vve Michel Matte, 28' x 100'; réserve du droit à l'eau d'un puits.  
1861, 27 mai (n. B. Pruneau), test. vve Michel Matte à la succ. Félix Mottard.  
1879, 17 avril (n. N. Tétrau), vente succ. F. Mottard à Pierre Beaulieu, sellier, 35' x 100', No. et NE. Odule Hallé, SE. Frs Bilodeau.  
1902, 24 mai (n. Théberge), décl. d'héréd. vve P. Beaulieu, à la mort de son mari.  
1904, 8 mars (n. Théberge), donat. vve P. Beaulieu à Anna Carette, Mme A. Beaulieu.  
-----  
1923, 9 mai (n. Cardin), vente par Hervé Cloutier à Thomas Carette.  
1940, 4 août (n. P. Grenier), vente succ. Th. Carette à dame Arthur Beaulieu.  
1940, 24 mars (n. A. Flechat), vente dame Arth. Beaulieu à Louis Hébert.

Nos 493 et 497B (pris sur la terre no 497):

1858, 29 avril (n. Bonneville), bail à rente fonc. Jean Grégoire à Joseph Maillet, bedeau, 35' x 100', NO. Théodule Bilodeau, SE. Félix Mottard.  
1864, 27 janv. (n. Bonneville), vente succ. J. Maillet à Marcel Théberge.  
1865, 23 fév. (n. Bonneville), vente M. Théberge à Villemaire Genest, orfèvre.  
1872, 10 fév. (n. P. Théberge), bail à rente fonc. vve Jean Grégoire à Odule Hallé, orfèvre 35' x 36' en prolongement du lot précédent.  
1878, 22 août (n. Laliberté), vente Cyrille Grégoire à Odule Hallé, autre prolongement (env. 77' de prof., qui deviendront le no 497B).  
1886, 8 nov. et 12 déc. (n. Fr. Bourget) Léon Larochelle achète et revend à Odule Hallé la part de sa première femme défunte, Adéline Ferland.  
1887, 25 oct. (n. Lessard), vente O. Hallé à Jos.-Noël Morency, négociant, 35' x 213', soit les nos 493 & 497B, NO. Théod. Bilodeau, SE. Pierre Beaulieu.  
1891, 22 janv. (n. Lessard), vente J.-N. Morency à Ls-Alfred Marcoux, cult.  
1894, 27 fév. (n. Lessard), vente Ls-A. Marcoux à Octave Normand, cultiv.  
1895, 4 sept. (n. LaRue), vente O. Normand, rentier, à Henri Carrier, organ.  
1926, 21 juin (n. Théberge), vente Henri Carrier à Joseph Ferland, agron.  
1938 (environ), vente Jos. Ferland à Ls-Philippe Dionne, médecin.

No 494 (pris sur la terre no 497):

1857, 4 oct. (n. Bonneville), bail à rente fonc. Jean Grégoire à Georges Vaillancourt, forg., 55' du chemin à la riv. NO. Ls Morissette, SE. R. Bisson.  
1863, 2 nov. (n. ), vente G. Vaillancourt à Js. Grenier, forgeron.  
1888 (cad. off.), Joseph Grenier, 6123' superf.  
plus tard Melle Alice Beaulieu...

No 495 (pris sur la terre no 497):

1882, 3 mai (n. P. Théberge), bail à rente fonc. Luc Cantin à J.-Bte Corriveau, X arp. du chemin à la riv. NO. G.-N.-Achille Fortier, SE. Jos. Grenier.  
1888 (cad. off.), Luc Cantin, ferblantier (5185' superf.).  
1896, 25 janv. (n. LaRue), avis à Jules Perreault (occupant).

No 496 (pour les débuts, voir la terre no 497):

1843, 11 avril, vente judiciaire contre la succ. Frs Lehouillier à Marc-Pascal de Sales Laterrière, 50' front X 1 arp. lp. de prof.  
1844, 6 juil. (n. J. N. Chassé), vente Laterrière à Thos. Morissette, ferbl. même terrain, NO. R.-Achille Fortier, SE. le vendeur.

1856, 22 sept. (n. Bonneville), vente succ. Th. Morissette à Thér. Ponsant  
même terrain, NO. R. - Ach. Fortier et Luce Guay, SE. G. Asselin & J. Grégoire.  
1888 (cad. off.), Théodule Bilodeau (6750' superf.).

No 492, terre de 2½ arp. x 40, d'abord unie au no 498, en une terre de 4 arp.  
1764, 25 janv. (n. A. Parent), conc. Mme Taschereau à Claude Patris,  
4 arp. x 40, NO. terre de l'église, SE. Michel Giguère.

1799, 4 avril (n. Miray), cession Frs Bonneville à Augustin Routhier, gendre,  
3 x 40 arp., NO. le cédant représ. par Henry Hall, SE. Chs Bélanger.  
(en 1809, il y a 3 parts: Aug. Routhier: 2½ arp.; Pyke et Desbarats, ½ arp.;  
et Henry Hall, 1 arp.)

1817, 5 mai (n. ), vente Aug. Routhier à Charles Chamard.

1819, 29 sept., vente à la criée de Chs Chamard à Frs Lehouillier.

1843, 11 avril, vente judic. contre succ. Lehouillier (curateur E. Desbarats)  
à Marc Pascal de Sales Laterrière (à la poursuite de Jos. Frs Verreault)  
terre de 2 ar. 2 perc. de fr. NO. R. - A. Fortier, Thos Morissette et Luce Guay,  
SE. Richards-Achille Fortier (no 469).

1846, 16 oct. (n. Glackmeyer), vente de Laterrière au Dr Ls-Alphonse Dubord.

1847, 31 août (n. Taschereau), vente L.-A. Dubord à Jean-Bte Grégoire.

1874, 13 fév. (n. P. Théberge), donation Mme J. Grégoire à Cyrille Grégoire.

1888 (cad. off.), Cyrille Grégoire (87 arp. 35 perches superf.).

(plus tard Léon Grégoire ...)

No 497 parties:

1897, 25 juin (n. LaRue), décl. d'héréd. vve Jean Landry de son mari décédé.

1926, 27 sept. (n. Théberge), vente vve Jean Landry à Joseph Turmel, sur la

rue St-Cyrille, 45' fr. x 98', en arr. et SO. Wilfr. Nadeau, NE. Cyr. Dulac.

1927, 18 mai (n. LaRue), vente Jos. Turmel à Louis Gosselin.

1898, 17 mai (n. LaRue), cession par Henri Breton à vve Frédéric Morency.

1904, 12 août (n. Lessard) et 1907, 22 fév.: ventes des deux moitiés de

vve Fr. Morency à son fils Jos-Edouard Morency, marchand.

1916, 18 janv. (n. J. L. Lavoie) vente de faillite J.-E. Morency à Joseph

Nadeau, 55' sur la rue St-Cyrille par 98'.

1916, 15 oct. (n. Théberge), bail à rente fonc. Cyrille Grégoire à J. Nadeau,

12' x 98' en augmentation de son terrain.

1920, 25 sept. (n. LaRue), vente Jos. Nadeau à Cyrille Dulac, 67' x 98' sur

larue, SO. Jean Landry, NO. Henri Carrier, NE. Cyrille Grégoire.

1909, 20 mai (n. LaRue), vente Cyrille Grégoire à Joseph Poulin, commis,

42' fr. au chemin x 138', d'un côté le vendeur, de l'autre Geo. Ferlans.

1912, 1 sept. (n. ), vente Jos. Poulin à Ls Faucher, inspect. de from.

1912, 26 sept. (n. Lessard), bail à rente fonc. Cyr. Grégoire à Théodore Rou-

thier, 50' fr. sur rte de sortie, NO. et NE. le bailleur, SO. Jos. Poulin.

1932, 30 mars (n. LaRue), vente vve Th. Routhier à Emery Dulac, manufact.

1932, 31 mars (n. LaRue), vente E. Dulac à Ls Parent, journalier, terrain

irrég. front av. St-Roch(?), NO. L. Grégoire, NE. Herm. Vachon, SO. Alphonse

Lacroix et Raoul Leullier.

1920, 1 nov. (n. Théberge), vente Léon Grégoire à Cyrille Dulac, env. 67' fr.

av. St-Roch x 43' prof. SO. Tasch. Bilodeau (no 485), NO. Ls-Ph. Lacroix (no 497c)

et Lé Grégoire, NE. Théodore Routhier.

1928, 5 nov. (n. LaRue), échange de Léon Grégoire en fav. Herménég. Vachon,

lisière de 4' x 176 au NE. de ce dernier, en fr. la rue, NE. Léon Grégoire.

1922, 30 avril (n. LaRue), vente Léon Grégoire à Alfredo Grégoire, 50' x 200',

SE. r. St-Cyrille, NO. Em. Dulac, NE. vendeur, SO. Cyr. Dulac, H. Carrier, J.-E. Dionne.

1928, 4 juin (n. Théberge), don. L. Grégoire à A. Grégoire, 5' 4" x 200' vers NE.

1928, 15 oct. (n. M. LaRue), vente Alfr. Grégoire à Em. Dulac, même lisière.

1932, 12 août (n. A. Pelchat) vente d'Alfr. Grégoire à Jos. Ferland, 40' x 50' en

arrière de ce dernier, et le reste au Dr. J.-E. Dionne, aussi en arrière.

1928, 3 nov. (n. LaRue), vente Léon Grégoire à Emery Dulac, 84' 2" x 200', front

à route de sortie, SO. et prof. l'acquéreur, NE. le vendeur.



No 497A (pris sur la terre no 497):  
1888 (cad.off.), Théodule Bilodeau (11perches 36' superf.).  
No 497B (avec no 493).  
No 497C (pris sur la terre no 497):  
1888 (cad.off.), Jean Ferland (21 perches 34' superf.).  
1913, 31 janv. (n. Lessard), vente Ls-Jos. Poulin à Jean-Th. Jacques, 2134' superf.  
1920, 18 août (n. LaRue), vente Jean-Thomas Jacques à Joseph Cloutier.

No 498, terre de 1 $\frac{1}{2}$  arp. X 40, d'abord unie au no 497 en une terre de 4 Arp.  
(débuts au no 497, jusqu'au 4 avril 1799 inc.)  
1803, 21 mai (n. Miray), cession Aug. Routhier à Frs Bonneville,  $\frac{1}{2}$  d'arp. du  
chemin à la riv., NO. Henry Hall, SE. Augustin Routhier (les autres 2 $\frac{1}{2}$  a.).  
1804, 29 déc. (n. ), vente Frs Bonneville et Aug. Routhier,  $\frac{1}{2}$  x 40 arp.  
en entier depuis la riv., NO. succ. Henry Hall, SE. Aug. Routhier, vente  
à William Vondenvelden (qui a revendu ensuite à Pyke et Desbarats).  
1810, 25 janv. (n. J. Planté), vente PYKE et Desbarats à J. Th. Taschereau.  
1811, 23 août (n. J. Walsh), vente J. T. Taschereau à l'abbé Ant. Villade,  
 $\frac{1}{2}$  arp. NO. T. P. J. Taschereau (représ. H. Hall), SE. Augustin Routhier.

22 oct. 1808, vente du shérif contre la succ. H. Hall à Stephen Carter.  
17 nov. 1808 (n. J. Walsh), retrait contre S. Carter par G. Elz. Taschereau.  
1811, 6 juil. (n. J. Walsh), vente succ. G.-E. Taschereau à T. P. J. Taschereau,  
partie NO. 1 arp. X 40, NO. terre de l'église, SE. Jean-Th. Taschereau.  
1811, 12 oct. (n. J. Walsh), éch. T. P. J. Taschereau en fav. l'abbé Villade.  
1839, 2 juil. (n. Bonneville), test. abbé Villade à Luce Guay, entre autres  
terre de 1 $\frac{1}{2}$  x 40 arp. en front à la riv. et empl. à détacher; R. Achille  
Fortier et Thomas Morisset, NO. terre de l'église, SE. Alph. Dubord et empl.  
de Thomas Morisset (maintenant no 499, à Ls-Alfred Ferland).  
1864, 4 mai (n. Bonneville), test. Luce Guay à l'abbé Michel Forgues.  
1864, 23 août (n. E. Pouliot), vente l'abbé Forgues à Gabr. Narc. Ach. Fortier  
N. B. Gabriel-Narcisse-Achille Fortier est décédé le 1 oct. 1898.  
1910, 12 fév. (n. Lessard), vve G. N. A. Fortier par succ. à Tancrede Fortier.  
1915, 17 mai (n. Théberge), vente Dr T. Fortier à Cyrille Dulac, 1 $\frac{1}{2}$  arp. front.

No 498 parties, d'abord subdiv. 1, 2 et 20: Oblates de Béthanie:  
1903, 6 mars (n. LaRue), vente succ. G. N. A. Fortier à Geo. Siméon Théberge, not.  
107' fr. au chemin x 230 $\frac{1}{2}$ ', NO. la fabrique, NE. et SE. le vendeur.  
1903, 15 juil. (n. LaRue), les mêmes au même, lisière de 5' x 230 $\frac{1}{2}$ ' au SE.  
1915, 2 août (n. LaRue), vente Cyrille Dulac à G. Siméon Théberge, 112' fr.  
par 70' de prof. à la suite du premier terrain, NE. et SE. le vendeur.  
1916, 3 mai (n. LaRue), le même au même a) lisière de 12 $\frac{1}{2}$ ' x 200' au SE. des ler  
et 2ème terrains; b) pièce de 53' fr. x 103' prof. au SE. du 3ème terrain,  
NE. & SE. le vendeur, SO. le vendeur et l'acheteur.  
No 498-1, seul (le long del'av. St-Thomas):  
1921, 2 fév. (n. LaRue), vente Cyr. Dulac à Herménég. Vachon, marchand,  
48' fr. au chemin x 200', NO. et NE. G. S. Théberge, SE. future av. St-Thomas.  
1921, 12 mai (n. LaRue), vente Herm. Vachon à Emery Dulac, le fond du terrain,  
48' de fr. x 70' le long de la rue projetée, NO. & N.E. G. S. Théberge.  
1922, 4 mai (n. Théberge), vente Em. Dulac à E. E. LaRue, not. même terrain.  
1927, 30 sept. (n. W. R. LaRue), vente not. E. E. LaRue au n. Théberge, même lot.

1921, 17 juil. (n. Val. Gosselin), vente Herm. Vachon à Coléam Gagnon, cultiv.,  
partie avant de son terrain, 48' x 130', au coin du chemin & av. St-Thomas.  
1927, 27 août (n. LaRue), vente C. Gagnon à G. S. Théberge, le même terrain seul  
sans la maison, revendue le même jour à Herm. Vachon.

No 498, subdiv. 1, 2 et 20 ensemble:  
1932, 29 sept. (n. LaRue), donation not Théberge aux SS. de l'Imm. Conception.

No 498-19 (terrains primitifs de Jean-Thomas Fecteau):  
1919, 31 mai (n. LaRue), vente Cyr. Dulac à J.-T. Fecteau, 76' fr. au chemin  
par env. 220', NO. l'avenue, NE. Emery Dulac, SE. abbé Pierre Théberge.

No 498, subdiv. 3 à 18 incl. (d'après plan de J. W. Jacques, arp.):  
1918, 26 juil. (n. LaRue), vente Cyr. Dulac à Emery Dulac a) 171' x 376', de J.-  
Th. Fecteau, au Q. Central; b) 167' x 299', du n. Théberge au Québec Central.

1921,9 mai(n.LaRue),vente Em.Dulac à Pierre Chassé(moins subdiv.16,17,18)  
1922,8édc.(n.LaRue), vente P.Chassé à la Fabrique Ste-Marie(même chose).

No 498, subdiv. 21 et 22 (terrain de jeu des Frères):

1915,6 août(n.LaRue?),vente Cyr.Dulac aux Frères, 1/2 arp.front au NE. du Québec Central x 1161' de prof.(pied du coteau),avec droit de sortie.

No 498, subd. 23,24 et 25:

1915,13 sept.(n.LaRue),vente Cyr.Dulac à Honoré Dulac, le reste de 498, du terrain des Frères au r.St-Gabriel, NO. la Fabrique,SE.Cyr.Grégoire.

No 498-23:

1919,9juin(n.Théberge),vente vve Hon.Dulac à Arthur Lachance,avec plus d'étendue: 1/2arp. x env.3arp.SO.les Frères,NE.Jos.Morissette, etc.

1924,18 fév.(n.LaRue),vente vve A.Lachance à Dame Romuald-Céil.Brochu.

1924,17 mars(n.LaRue),donation Dame Brochu aux SS.de la Charité de Q.

No 498-24:

1915,13 sept.(n.LaRue),vente Hon. Dulac à Jos.Morissette, 1/2 arp.de fr. depuis le coteau des Soeurs(498-23)jusqu'à la clôture du vendeur au NE.

No 498-25 (la sucrerie, près du r.St-Gabriel):

1919,9 juin(n.Théberge),vente vve H.Dulac à Arht.Lachance,avec plus d'ét. (vers 1924-25),vente succ. Arthur Lachance à Joseph Turcotte.

No 499 (pris sur la terre no 498);pour les débuts à 1810 incl.voir ce no:

1811,4 mai(n.Walsh),bail à rente fonc.J.Th.Taschereau à Pierre Gagné,

40' fr. au chemin, par larp.de prof.,NO.le bailleur, SE.Aug.Routhier.

1813,22 juil.(n.Walsh),vente l'abbéVillade au même a)lisière de 10' au

NO. des 40' ci-dessus;b)prolongement à l'arrière 50' de fr. x 18' prof.

.....

1888 (cad.off.),Narcisse Gagnon (8275' superf.).

1899,17 déc.(n.LaRue), vente vve N.Gagnon à l'abbé Pierre Théberge,plus

chemin mitoyen de 8' x 85'(no 500) voisin de Théod.Bilodeau(no 496).

1920,16 juil.(n.Théberge),vente abbé P.Théberge à Joseph-Arth.Gagnon.

1928,19 juil.(n.LaRue),vente Jos.-A.Gagnon à J.O.A. Bilodeau(no 499)

plus lisière en pointe entre lui et J.Ths-Fecteau (498-19).

No 500(chemin mitoyen entre nos 496 et 499(en 1888,8'x85':680'superf.)).

No 501 (pris sur la terre no 498):

pour les débuts jusqu'à 1810 incl. voir no 498.

1812,10 juil.(n.Walsh),vente J.Ths Taschereau à l'abbé Villade,curé,

1/2 arp,du chemin à la riv.NO. l'acquéreur, SE. Augustin Routhier.

1825,1 juin(n.Bonneville),vente abbé Villade à Richard-Achille Fortier.

1827,3 mai(n.Letellier),vente R.-Achille Fortier à Frs Fortier, méd.

1828,22 fév.(n.Bonneville),vente Frs Fortier à Rich.Ach.Fortier,médecin,

142' fr. du chemin à la riv. NO.le vendeur,SE. FrsLehouillier.

1857 (cad.seign.), R.-Achille Fortier (64 perches superf.).

1888(cad.off.),Gabriel-Narcisse-Achille Fortier (19350' superc.).

1891,9 oct.(n.Lessard),test. G.N.A.Fortier à son épouse.1910,12 fév.(n.

Lessard), test. Vve G.N.A. Fortier en faveur de Tancrede Fortier,méd.

1919,13 mai(n.LaRue),vente succ. Tancrede Fortier à Cyrille Dulac,

avec plus grande étendue (nos 501,502 et 503).

No 501, subdiv. 3:

1920,18 mai(n.LaRue), vente Cyr. Dulac à Alfred Morin,

65' front,du chemin à la riv., des deux côtés, le vendeur.

1925,....(n.LaRue),décl.d'héréd. de vve Alf.Morin,héritiere de son mari.

No 502:20' x 100' dh chemin à la riv.; 1888(cad.off.)G.N.A. Fortier.

Nos 503 et 503A (pris sur la terre no 498; voir aussi no 501):

1922,4 juil.Not.LaRue, vente Cyr. Dulac à La-Phil.Nadeau, env.77' de fr.

du chemin à la riv.NO.Côte municip. de la trav.,SE. le vendeur.

No 503A: 1888(ca.doff.)Georges Morissette,pour la traverse,6p.256'sup.

No 504A:1888(cad.off.) côte du Pont,2800' superf.cédés à la Municipalité.

Nos 504 et 505 (terre du curé):

1746, 28 fév. (n. J. Pinguet), concess. T.-J. Taschereau à l'Évêque de Q.  
2 x 40 arp. pour le curé (moins 6 arp. superf. pour l'éducation).  
1780, 5 nov. (n. L. Miray), vente par Etienne Voyer à la fabrique, carré  
d'env. 2/3 d'arp de côté pour agrandir la place de l'église au N.O.  
1929, juill. (n. ) vente par la Fabrique au Gouv. féd. (bur. de poste)  
partie du no. 504, du chem. à la riv., bornée au N.O. Mme Alph. Dallaire.

No 506 (pris sur la terre du curé, no 505); emplacement du Couvent:

1817, 12 juil., arp. J.-Bte Demers), bornage du terrain pour le Couvent,  
1/4 arp. de fr. sur la rue S. Antoine (à prolonger) par 4 arp. de prof.  
1837, 7 août (arp. J.-P. Proux) augmentation par M. Villade au Couvent,  
lisière de 30' x 270' entre Couv. + place de l'égl. (r. St-Antoine supprim.)  
1888 (cad. officiel), no 506 = 25410' superf.

No 507, au Couvent (pour les débuts, voir la terre no 520):

1830, 17 juil. (n. J. J. Rény), concession Ol. Elz. Perreault à M. Villade,  
1/2 arp x 33 arp. 15' à partir du pied du coteau jusqu'à St-Gabriel.  
1839, 2 juil. (n. Bonneville), test. abbé Villade à Luce Guay.  
1841, 15 janv. (n. Bonneville), cession par Luce Guay au Couvent.  
1888 (cad. off.) Congrég. Notre-Dame (15 arp. 72p. superf.).

No 508, autrefois au Couvent (pour les débuts, voir terre no 520):

1811, 12 oct. (n. J. Walsh), échange T.P.J. Taschereau à M. Villade, divers  
terrains pris sur la terre voisine du curé, au N.O.  
1841, 15 janv. (N. Bonneville) cession par Luce Guay (hér. de M. Villade) au Couv.  
lisière de 6p. 16' de fr. jusqu'au coteau, au N.O. du terrain du Couvent,  
excepté un empl. de 32' x 66' sur la place de l'égl. (Dr St-Jacques).  
1888 (cad. off.), Congr. Notre-Dame (613600' carrés).

No 509 (pris sur la terre no 520):

1811, 12 oct. (voir no 508).  
1816, 20 sept. (n. J. Walsh), cession M. Villade à J.-Ol. Perreault:  
a) triangle 40' x 30', pour déboucher la r. St-Antoine sur la place de l'Ég.  
b) 17' x 95' pour élargir la rue St-Antoine au S.O.  
1832, 16 juin (n. J. J. Rény), vente M. Villade à Le Bélanger (terrain trapèze)  
66.5' x 50' env., fr. rue St-Antoine, N.O. Lse Leclerc, N.E. la mère et les  
Soeurs, S.E. les Soeurs.  
1856, 28 fév. + 7 mars (n. T. J. Taschereau) + 17 mars (à la criée), vente par hér.  
de Le Bélanger à l'abbé Le Proulx, les cinq parts de la succession.  
1864, 21 fév. (n. Bonneville), vente de l'abbé Proulx à Julie Berthiaume,  
5649 pieds en superficie, mêmes bornes qu'en 1832.  
1871, 24 fév. (n. P. Théberge), test. Julie Berthiaume à Octave Gosselin, son  
beau-frère, avec obligation de loger sa mère Ursule Provost.  
1877, 31 juil. (n. P. Théberge), vente Oct. Gosselin à Thomas Dallaire, march.  
1888 (cad. off.), Thomas Dallaire, 5226' superg.  
.....  
1905, 7. fév. (n. Lessard), vente Chs Bilodeau à J.-Alfred L'heureux, tout 509.  
1905, 11 fév. (n. Lessard), vente de L'Heureux à Eusébe Létourneau,  
la partie N.O. 25 1/2' x 56' + chemin de 14 pieds entre vedneur et acheteur.

No 510 (pris sur la terre no 520); partie de la place de l'église:

1813, 3 août (n. F. Verrault), échange T.P.J. Taschereau envers la Fabrique:  
lisière de 63' x 115', N.O. le cédant, S.E., la place de l'église.  
1888 (cad. off.), la Fabrique (4960' superf.).

No 511 (pris sur la terre no 520):

1805, 22 mars (n. J. Planté), vente Etienne Voyer à T.P.J. Taschereau,  
d'abord la devanture, près de la riv., puis le reste de la terre.  
1813, 3 août (n. Frs Verrault), échange par Fabrique à T.P.J. Taschereau,  
67' 3" de fr. du chem. à la riv., N.O. Taschereau, S.E. la Fabrique.  
1813, 19 août (n. R. Lelièvre), cession T.P.J. Tasch. à l'abbé Gabr. Taschereau  
(mêmes bornes et dimensions; l'abbé mourut en 1822, laissant le terrain.  
1825, 7 avril (n. Lelièvre) vente T.P.J. Tasch. + Ol. Perrault à J.B. Bonneville,  
avec plus d'étendue, N.O. la route vers la riv., S.E. la Fabrique.

1839, 19 avril (n. J. J. Rény), vente J. B. Bonneville à Thérèse Ponsant, march.  
l'écore, depuis la Fabrique à la route de descente à la rivière.  
1856, 8 avril (n. Bonneville), vente T. Ponsant à Joachim Lemieux, march.,  
165' de fr., au N.O. Abraham Mercier, avec maison à tourelles (de 1852).  
1876, 24 mars (n. Laliberté), test. J. Lemieux à son ép. Sylvie Morency.  
1883, 12 sept. (n. S. Théberge), test. S. Morency (vve Lemieux) à sa fille,  
Philomène Lemieux (dame André-Eusèbe Vallerand).  
1890, 27 sept. et 9 déc. (n. La Rue), test. et codic. dame Vallerand à ses filles  
Anna-Marie et Cécile. Déclar. d'héréd. 5 fév. 1891 (n. La Rue ou Théberge).  
1907, 29 avril (n. La Rue), vente Delles Vallerand à Thomas Dallaire, march.  
no 511, 8400' en superficie.  
1913, 18 juil. (Sociétés), cession T. Dallaire à Eugénie Beaudoin (dame Alph.  
Dallaire), qui reste seule propriétaire au décès du b.-père, le mars 1917.  
Après l'incendie de 1926, Mme Alph. Dallaire vend en quatre parties:  
1) à la Fabrique, en 1929, 60' de fr. pour cession au bureau de poste;  
2) à Dominique Bolduc, bijoutier;  
3) à Thomas Labbé, coiffeur;  
4) à Ernest Carette, rentier, le 26 avril 1930 (n. La Rue).

No 512 (pris sur la terre no 520):

1805, 21 fév. (n. J. Planté), éch. Etienne Voyer à T. P. J. Taschereau.  
1813, 19 août (n. R. Lelièvre), cession de Taschereau à l'abbé Gabriel Tasch.  
44' x 150', en fr. à 10' du chemin, arrière r. S. Antoine, NO. J. J. Rény; SE. la  
place de l'église; l'abbé meurt en 1822, laissant le terrain à ses frères.  
1825, 1 avril (n. Bonneville), renonciation de la vve Gabriel-Elz. Taschereau  
et de Jean-Thomas en faveur des créanciers: T. P. J. Tasch. + Oliv. Perrault.  
1825, 7 avril (n. Lelièvre) vente Tash. et Perrault à J.-B. Bonneville, not.  
Bonneville fait revendre par le shérif et rachète le 21 oct. 1825.  
..... Donation Bonneville à sa fille Adélaïde (Mme Alfred Pelletier).  
1888 (cad. off.) Dame Alfred Pelletier (13975' superf.).  
No 512, partie 1: (ancien bureau de poste):  
1936, 16 oct. (n. A. Pelchat), vente succ. Alf. Pelletier à Ls-Ph. Lacroix  
No 512, partie 2 (en arrière jusqu'à la rue St-Antoine):  
1905, 21 janv. (n. Lessard), don. Mme Alf. Pelletier à Fabiola (Mme Geo. Leclerc)  
46' x 50', front place de l'église, NO. Tancrede Fortier, SO. la donatrice.  
1920, 18 juin (n. Lessard), déclar. d'héréd. Geo. Leclerc au décès de sa femme  
(le test. de Fabiola Pelletier était du 12 sept. 1910 (n. Lessard)).  
1926, 23 janv. (n. Lessard), déclar. d'héréd. de Lauréat Leclerc; testament  
de son père Georges le 5 août 1922 (n. Lessard).  
1927, 18 août (n. Lessard), vente par Lauréat Leclerc à Ernest Carette.  
1929, 13 juil. (n. La Rue), vente par Ernest Carette à Irénée Cloutier.

No 513 (pris sur la terre no 520):

1805, 21 fév. (n. J. Planté), échange Et. Voyer à T. P. J. Taschereau,  
terre de 3 x 40 arp. au N.E. du Chemin du Roi.  
1811, 12 oct. (n. Walsh), éch. Taschereau à M. l'abbé Villade, trois terrains  
dont un de 95' x 180', NO. et SE. à 30' du pignon de la maison.  
1825, 24 fév. (n. Bonneville), vente l'abbé Villade au not. J. J. Rény.  
1854, 11 avril (n. ), vente du shérif vs Rény au Dr Jean-Th. Philéas Proulx,  
terrain de 100' x 180', NO. Frs Samson, SE. J. B. Bonneville.  
1876, 14 janv. (n. P. Théberge), vente Dr Proulx à Achille (+ Emilie) Fortier.  
1884, 7 mai (n. Lessard), cession Ach. Fortier à son fils Dr Tancrede,  
106' x 150', NO. Pierre Théberge, SE. Alfred Pelletier.  
1916, 11 déc. (n. Lessard), testament du Dr Tancrede Fortier.  
1919, 30 juin (n. Théberge), vente succ. T. Fortier à Emile Carette.  
1920, 26 mai (ou avant) vente par E. Carette à Alph. Tardif, marchand,  
64' du chemin à la r. St-Antoine où le terrain a 75' de largeur  
1923, 18 déc. (n. L. H. Cardin), vente par Alphonse Tardif à Thomas Carette.  
1928, 5 mai (n. La Rue), vente par Em. Carette, pour la succ., à Ernest Carette  
NO. Alonzo Bilodeau et P.-A. Couture, S<sup>2</sup>. Ernest Carette + Alf. Pelletier.  
No 513, partie 5:  
1920, 26 mai (n. La Rue), vente Em. Carette à Alph. Tardif, 47' de fr. du chem.  
à la r. S. Antoine, où le terrain a 44' de large, NO. Banque Nat., levendeur,  
Dorvigny Déchême et not. Lessard, SE. l'acquéreur  
1925, 15 nov. (n. La Rue), vente A. Tardif à Alonzo Bilodeau, 47' x 70' de prof.  
1927, 8 fév. (n. Lessard), vente " " à P. A. Couture, jusqu'à rue S. Antoine

No 514 (pris sur la terre no 520):

1814, 18mai (n. F. Verrault), concess. Oliv. Perrault à Charles Bilodeau, 82' fr. sur r. St-Antoine par 84' r. St-Jacques, SE. M. Villade.  
1814, 3sept. (n. ), vente C. Bilodeau à M. Villade: 514 et part. 509.  
1832, 16juin (n. J. J. Rény), vente M. Villade à Louis Bélanger.  
1841, 6nov. (n. Rény), vente L. Bélanger à Louise Leclerc, la 1/2 NO., env. 40' x 50', coin de S. Antoine et S. Jacques, SE. l'autre 1/2 au vendeur.  
1841 ou 1842, 5déc. (n. Rény), cession Luce Guay à Lse Leclerc, un chemin réservé par M. Villade: c'est l'équerre derrière les 2 emplac. ci-dessus.  
1865, 25août (n. Bonneville), vente L. Leclerc à Philomène Jobin, l'équerre compète: 42 1/2' de fr. r. S. Antoine x 50', ensuite 63 3/4' x 34 de prof.  
1866, 21août (n. Chassé), vente Ph. Jobin, inst. à son fr. Jean Jobin, charron.  
1874, 26oct. (n. P. Théberge?), vente J. Jobin à Rose & Suzanne Bisson, 5458' carrés, coin de S. Antoine et S. Jacques, NE. P. Théberge, SE. J. B. Drouin  
1927, 22mars (n. LaRue) vente par cohérit. des Delles Bisson à Gust. Turcotte.

No 515, partie du terrain du Collège (pris sur la terre no 520):

1816, 10sept. (n. Walsh), concess. Oliv. Perrault à M. Villade, lot 10 et maison, 82' x 84', fr. r. S. Jacques, NE. lot 4, SE. et SO. M. Villade.  
.....  
1841, 6nov. (n. Lagorgendière), vente Ls. Bélanger à Ls. Morissette.  
1849, 1e 14mai (n. Bonneville), vente Ls. Morissette à Jean-Bte Nadeau.  
1863, 2fév. (n. Bonneville), test. J.-Bte Nadeau faveur de Jean Jalbert.  
1870, 2août (n. Bonneville), vente J. Jalbert à Thérèse Ponsant, avec maison, 82' x 84', NE. terrain du Collège, SE. les Soeurs, SO. Jean Jobin.  
1871, 29mai (n. Laliberté), test. de Th. Ponsant faveur de Sophie Giroux, avec droit de logement à Emilie Robitaille, inst., sa vie durant.  
1873, 10sept. (n. Laliberté), cession par Frs Bilodeau, exéc. test. à S. Giroux.  
1873, 30oct. (n. Taschereau), vente S. Giroux au not. Pierre Théberge.  
1879, 6fév. (n. Laliberté), vente P. Théberge à la Corp. des Frères.  
(voir la suite au no 516).

No 516, partie du terrain du Collège (pris sur la terre no 520):

partie a) front sur la rue Perrault ou du Collège:  
1818, 21août (n. F. Verrault) concess. Olivier Perrault à J.-Bte Crautz, no 12, 82' x 84', NO. rue du Collège, NE. no 16, SE. r. S. Jacques, SO. Th. Taschereau.  
1824, 16août (n. Bonneville) déguerpissement succ. Crautz à Oliv. Perrault.  
1830, 14juil. (n. Rény) concess. Ol-Elz. Perrault à J. B. Bonneville, nos 3+4, 180' de fr. r. du Collège x 71' à la r. S. Jacques et 97' à M. Villade.  
(avant le 2 juil. 1839) transport de Bonneville à M. Villade.  
partie b) partie de la cour du Collège:  
1816, 10sept. (n. Walsh), concess. Oliv. Perrault à M. Villade (No 15), 82' x 84', avec maison, r. S. Jacques, NE. non concédé, SE. + SO. M. Villade au complet: (forme d'équerre):  
1839, 2juil. (n. Bonneville), test. M. Villade à Luce Guay, légat. univers.  
1845, 1mai (n. Bonneville), donation Luce Guay à la Comm. scolaire;  
1877, 11nov. (n. P. Théberge) donat. Comm. scolaire à Corp. des Frères,  
180' de fr. rue du Collège x 180 au NE. touchant Joach. Lemieux, x 72' au SO. touchant Ls-Chs Taschereau et Pierre Théberge, SE. r. S. Jacques + Soeurs.  
1886, 21août (n. J. T. A. Chaperon), rétrocession des Frères à la Com. Scol.  
1897, 6août (n. Lessard) remise des terrains aux Frères, coll. reconstruit.  
1950, 6juin (n. A. Pelchat), rétrocession des Frères à la Com. scolaire.

No 517 (pris sur la terre no 520); serait le site de la 1ère école(?):

1822, 28août (n. Rény) concess. Oliv. Perrault aux syndics de l'Inst. Royale 40' x 36' au "village St-Olivier" pour une école, clause résolutoire.  
1830, 26mars (n. Bonneville), vente Ls Poulin, maçon, à Etienne Poulin, frère, 40' x 36', sur r. du Collège, NE. + SE. le vendeur, SO. J. J. Rény; l'avait eu d'Oliver Perrault, avec plus grande étendue.  
.....  
1849, 28 mars (n. Taschereau), vente de J.-Jos. Rény à Frs Samson, 1e x 39' sur le front terrain de l'école, NO. le vendeur, SE. les Soeurs.  
1859, 25juil. (shérif) vente contre Frs Samson (?) à Joachim Lemieux.  
1876, 24mars (n. Laliberté), test. J. Lemieux à sa femme Sylvie Morency.  
1883, 12sept. (n. G. S. Théberge) test. vve J. Lemieux à sa fille Marie Vallerand.  
1890, 27sept. + 9déc. (n. LaRue), test. et codic. M.-A. - Phil. Lemieux-Vallerand.

1891, 5fév. (n. Théberge) déclar. d'hérédité Eusèbe Vallerand pour la succ.  
1896, 15 juin (n. ), vente succ. Vallerand à William Parent, domestique,  
de la rue du Collège jusqu'aux Soeurs, du no 516 au ruisseau du marais.  
1903, 19 déc. (n. LaRue), vente William (Guillaume) Parent à François Gagnon,  
partie SO., 65' de fr. r. du Collège x 1 arp., NE. Jos. Vaillancourt, SE. Soeurs  
1913, 5 avril (n. LaRue), donat. F. Gagnon à Napoléon Gagnon, boucher (+ Arthur)  
1915, 9 avril (n. Théberge) cession de sa part Arthur Gagnon à Napoléon.  
1943, 23 juin (n. Chs Delagrave), vente succ. N. Gagnon à Charles Lacroix.  
1943, 28 juin (n. A. Pelchat?) vente Ch. Lacroix aux Frères (Ecole Trav. Man.)  
1948, 19 avril (n. A. Pelchat), vente Ecole des Trav. man. à la Comm. scolaire.  
1950, 6 juin (n. A. Pelchat) rétrocession du Coll. le tout à la Com. scolaire.  
partie NE. 65' de fr. r. du Collège, 30' de largeur au fond près des Soeurs  
au SO. Nap. Gagnon, au NE. les sinuosités du ruisseau du marais.  
1897, 11 oct. (n. LaRue), vente W. (Guillaume) Parent à Jos. Vaillancourt.  
1914, 1 fév. (n. LaRue), vente Jos. Vaillancourt à François Gagnon.  
(ensuite) donation par Frs Gagnon à Delles Eva et Alexina Gagnon.

No 518 (pris sur la terre no 520):

1882, 1 fév. (n. Chassé), bail à rente fonc. Joach. Lemieux à Frs-Elz. Jacques,  
45' x 190', de la r. Du Collège jusqu'aux Soeurs.  
1889, 9 fév. (n. ) Frs-Elzéar Jacques à Thomas Dallaire.  
1905, 31 janv. (n. ) vente Thomas Dallaire à Napoléon Carrier, phot.  
... vente Nap. Carrier à Joseph Laroche.  
1905, 5 sept. (n. Lessard), vente J. Laroche à Joseph Fournier.  
... donation ou succ. J. Fournier à Delle Rose-Anna Fournier.

No 519 (pris sur la terre no 520):

1888 (cad Off), Mme André-Eusèbe Vallerand, forme irrég. 20700' carrés  
(acheté par le Québec-Central RR. pour placer la gare.

Nos 520 et 521 (about près du r. St-Gabriel):

1764, 26 fév. (n. A. Parent), concess. Mme T. Jacq. Taschereau à Etienne Voyer,  
3 x 40 arp. au NO. de la terre du curé.  
1773, 27 juin (n. Miray), donation Et. Voyer père à Et-Voyer fils.  
1805, 21 fév. (n. J. Planté) échange Et. Voyer en fav. de T. P. J. Taschereau.  
1813, 6 août (n. Verrault), vente T. P. J. Taschereau à Olivier Perrault.  
Trois ventes d'Oliv. Elz. Perrault (fils) à J. Jérémy, notaire, par bouts:  
a) le haut de la terre, après le coteau (date inconnue, avant le suivant);  
b) 1832, 14 août (n. Bonneville) 2 $\frac{1}{2}$  arp. de fr., du précédent au pied du coteau;  
c) 1834, 16 juil. (n. ) 2 $\frac{1}{2}$  de fr. X 2 de prof. descendant au marais.  
partie SE. la terre étant divisée cette fois sur la longueur:  
1849, 28 mars (n. Taschereau), vente de J. J. Rény à François Samson, march.  
1 x 39 arp. en front le terrain de l'école, NO. le vendeur, SE. les Soeurs.  
1859, 25 juil., vente par le shérif contre F. Samson (?) à Joachim Lemieux.  
1862, 9 mai (n. Chassé), vente de J. Lemieux à Abraham Mercier.  
partie NO.: 1 $\frac{1}{2}$  arp. de fr. x env. 35 arp de profondeur:  
1854, 11 avril (shérif) vente contre J. J. Rény à Abraham Mercier,  
borné en fr. aux emplacements du pied du coteau, SE. terre de Frs Samson.  
l'ensemble: 1878, 9 juil. (n. Chassé) donat. Abraham Mercier à Clovis M.  
1922, 18 juil. (n. LaRue), donat. Clovis Mercier à son fils Honoré M.  
NO. Emile Carrette, SE. Soeurs, front: Phil. Carrier, Emile Carrette, Mme Turgeon,  
Ferdinand Pelchat & Désiré Lafortune.

19 (n. ) vente d'Hon. Mercier à Arthur Pelchat, not.

No 520, parties diverses:

1905, 14 août (n. Lessard), vente Alph. Perrault à Ferd. Pelchat, forgeron  
1919, 12 mai (n. LaRue), vente par Ferd. Pelchat à Jos. Alfred Poulin,  
45' x env. 90', SE. r. du Collège, NO. r. S. Joseph, SO. Ls Lessard, NE. Ferd. Giroux  
1919, 5 déc. (n. LaRue), vente Jos-Alfr. Poulin à Stanislas Poulin  
N. B. Joachim Lemieux avait vendu à Abraham Mercier ce qui lui restait  
de terrain au pied du coteau, au SE. de la rue du Collège, par deux  
transactions: 10 sept. 1864 (n. Chassé) et 14 sept. 1862 (n. Bonneville).  
Le 9 juil. 1878, Abraham Mercier a donné tous ses biens à Clovis Mer-  
cier et celui-ci a commencé à vendre des terrains jusqu'au coteau.  
1898, 17 oct. (n. Lessard) bail à rente f. Mercier à Tancr. + Tasch. Fortier.  
1902, 22 sept. (n. Lessard) vente vve G. N. Ach. Fortier à Ferdinand Giroux.  
1905, 28 déc. (n. Lessard) donat. F. Giroux à son fils Ferdinand (Melle Annie).

no 520-5 et 6:

1894, 5avril (n. Lessard), bail à rente fonc. Clovis Mercier à Geo-Louis & de Montarville Taschereau 90' fr. R. Perrault, 3 autres côtés le bailleur  
1894, 5oct. (n. Lessard), vente de Montarville Tasch. à Geo. Ls sa moitié.  
1896, 8jan. (n. Lessard) vente Geo-Ls Taschereau à Adj. Plante & Chs Filion  
1897, 13janv. (n. LaRue), vente Adj. Plante & Chs Filion à Joseph Roy.  
1899, 9déc. (n. LaRue), vent Jos. Roy à Joseph-Adélaré Filion

no 520-5 (seul):

1900, 28janv. (n. LaRue), vente J.-Ad. Filion à Gédéon Bilodeau, 45' de fr. à la rue Perrault, prof. à Clovis Mercier, SO. Tancrede Fortier, NE. le vendeur.  
1905, 13sept. (n. Lessard), vente Gédéon Bilodeau à Arthur Nadeau.  
1907, 2mars (n. Lessard), vente Arthur Nadeau à Alphonse Perrault.  
1908, 1déc. (n. Lessard), vente Alph. Perrault à François Hébert.

no 520-6 (seul):

1902, 17juil. (n. LaRue), vente J.-Ad. Filion à Arthur Carette, 45' de fr. à rue Perrault, X90' à Cl. Mercier, SO. Gédéon Bilodeau, N.E. Clovis Mercier.  
1904, 15juil. (n. R. F. Smith), vente Arthur Carette à Dame Arthur Beaulieu.  
1912, 2oct. (n. Lessard), vente Mme Arthur Beaulieu à Auguste Hébert.  
1925, 16mai (n. A. Pelchat), test. vve Auguste Hébert à son fils Louis.  
1930, 20oct. (n. P. Samson), déclar. d'héréd. de Louis Hébert  
(ensuite Joachim Provost, Wilfrid Rhéaume, Alfréda Rhéaume, boul. Vachon)

520-autre partie:

1894, 5mars (n. Lessard), bail à rente fonc. Clovis Mercier à Georges Turgeon 45' de fr. X90' de la r. Perrault à Cl. Mercier, NE. le même, SO. Th. Faucher.  
1894, 5mars (n. Lessard), test. de G. Turgeon à son fils Alexandre.  
1894, 10mars (n. Lessard), décl. d'héréd. de Alex. Turgeon.  
1897, 4nov. (n. LaRue), vente Alex. Turgeon à Eusèbe Létourneau.  
1905, 13 août (n. Lessard), vente Eusèbe Létourneau à Alph. Perrault.  
1920, 17juil. (n. J. A. Candin), vente Alph. Perrault à Albert Hébert.  
1930, 2juin (n. A. Pelchat), vente A. Hébert à Mme J.-Bte Cliche (+chemin mitoy.)

no 520-8 (partie près du chemin de fer):

1898, 26sept. (n. Lessard), bail à rente Cl. Mercier à Frs-X. Bisson, 90' fr. au Québec Centr. x 57' x 16' de sortie au N.E., NO. Th. Carète, SE. une rue.  
1908, 10août (n. LaRue), vente succ. Mme F.X. Bisson à Frs-X. Chateauf.   
1908, 17août (n. LaRue), vente F.X. Chateauf. à F.X. Bisson.  
1911, 23août (n. Lessard), vente F.X. Bisson à J.B. Renaud Cie, 90' x 55'  
1911, 23août (n. Lessard), vente Clovis Mercier à J.B. Renaud, 90' x 16'.  
1920, 20août (n. Chateauf.) vente J.B. Renaud à Cary Maple Sugar Co.  
1923, 23fév. (n. Chateauf.) vente Cary Maple Sugar Co. à Pierre Chassé (les 2)  
1924, 30avril (n. Lessard), vente Pierre Chassé à Jos. Lessard, terrain 16'.

no 520-8, (partie N.E.):

1903, 19oct. (n. Lessard), bail à rente Cl. Mercier à Napoléon Girard; avec droit de sortie vers la rue.  
1912, 4janv. (n. Lessard), vente N. Girard à Jos. Lessard, ferblantier.  
(ensuite Léo-Paul Côté et la Coopérative agricole).

no 520-9:

1904, 4mai (n. Lessard), bail à rente Cl. Mercier à Hilaire Boivin + sortie.  
1912, 12fév. (n. Lessard), vente Hil. Boivin à Honoré Leblond.  
1917, 25mai (n. Lessard) vente Hon. Leblond à David Couture + droit sortie.

1904, 7fév. (n. Lessard), bail à rente Cl. Mercier à Ludger Labbé.  
1905, 25août (n. Lessard), vente Ludger Labbé à Arthur Lacasse.  
1913, 27août (n. Théberge), vente Achille Lacasse à vve Arthur Vallée.  
1929, 9juil. (n. Théberge), vente vve Ach. Vallée à Héliodora Giroux.

1923, 14juin (n. Lessard), bail à rente Cl. Mercier à Edmond Bisson.

no 520-14: (maintenat boul. Vachon):

bail à rente Cl. Mercier à Thomas Carette (?).  
1920, 1nov. (n. Théberge), vente Thomas Carette à Emile Carette.

1900, 30nov. (n. Lessard), bail à rente Th. Carette à Joseph Beaudoin.  
1902, 21mars (n. Lessard), vente Jos. Beaudoin à Achille Carrier.  
1904, 3fév. (n. A. Doyer), vente vve Achille Carrier à Georges Carrier.  
1911, 12mai (n. A. Doyer), test. vve G. Carrier à sa fille, Mme Jos. Grégoire.  
1917, 13sept. (n. Lessard), décl. d'héréd. Mme Jos. (Ti-Bé) Grégoire.

1920, 30. déc. (n. LaRue), vente Mme Jos. (Ti-é) Grégoire à Emile Carette,  
40' fr. au chemin de Cl. Mercier, SO et NO l'acquéreur, NE. Nap. Carrier.  
1921, 10 janv. (n. LaRue) vente Mme J. Grégoire à E. Carette (autre partie).

No 520A (4, 5 et 6): (les débuts avec no 520):

1903, 25 oct. (n. Lessard), bail à rente Ths Carette à Alph. Ferreault,  
65' de fr. x 265 de profondeur (SE. de rue St-Etienne).  
1908, 8 juin (n. Lessard), vente Alph. Ferreault à son fils Delphis, menuis.  
65' de fr. au vendeur x 43' de prof. à J. Lafortuen, NO. rue, SE. les Soeurs.

1915, 24 avril (n. Lessard) bail à rente Cl. Mercier à Thomas Carette.  
1915, 5 juil. (n. Lessard) vente Th. Carette à Joseph Lafortune.  
1915, 27 juil. (n. Lessard) vente de Jos. Lafortuene à Désiré Lafortune.

No 520A-9 (partie); pour les débuts, voir no 520:

1878, 9 juil. (n. Chassé), donat. d'Abraham Mercier à Clovis Mercier,  
divers terrains dont 520A etc.  
1885, 13 juil. (n. Théberge) vente Cl. Mercier à Gédéon Morency, 135' de fr. au  
ruisseau x 280' de prof., NO. le vendeur, SE. et SE. Ernest LaRue.  
1887, 13 nov. (n. LaRue) vente de G. Morency à G. S. Théberge, not. même terrain  
1885, 24 déc. (n. LaRue), vente Cl. Mercier à S. Théberge (autres terrains):  
a) 220' x 274' SO. pied du côte, u, NO. J. Morency, SE. le Couvent, NE. le suiv.;  
b) 292' x 94' SO. le préc. + G. Morency, NO. + NE. le vendeur, SE. le Couvent.  
1888, 16 juin (n. Lessard), vente G. S. Théberge à Eug. Richard (dame Ach. Lemieux)  
tous les terrains ci-dessus, soit 2 arp. 85 perches superf.  
1890, 1 mars (n. Lessard) déclar. d'hérédité d'Achille Lemieux, par test.  
de sa femme du 1 fév. 1890 (n. Lessard).  
1918, 17 avril (n. Lessard), vente Ach. Lemieux à Ferdinand Felchat.

No 520B (pour les débuts, voir le no 520):

1888, 22 avril (n. Lessard) bail à rente Cl. Mercier à Thomas Faucher.  
1911, 22 oct. (n. Lessard), vente Thomas Faucher à Louis Lessard.  
1911, 12 nov. (n. Lessard), vente Cl. Mercier à Ls Lessard, autre partie de 520.  
(n. a. Felchat?), vente succ. s. Lessard à la Coopérative...

No 520C (pour les débuts, voir le no 520): 170' front x 320' de prof.;

1886, 3 avril (n. Lessard), vente Phil. Lemieux (Mme Vallierand) à Geo. Leclond.

No 520C partie (plus tard Elzéar Simard, puis le couv. Vachon):

1894, 25 août (n. Lessard) bail à rente J. Leblond à Hon. Leclond, boucher,  
55' x 90, en fr. la rue, NE. Ach. Lemieux, SE. et SO. le bailleur.

No 520C-1 + 2:

1897, 26 nov. 11 (n. LaRue), bail à rente J. Leblond à Jos. Beaudoin, charretier,  
50' fr. au 2. Central, 79' à un chemin, NO. le bailleur, SE. Henri Ferron.

1903, 25 août (n. LaRue) vente G. Leclond au J. Central (par Andrew Steele),  
env. 95' de fr. au J. Central, entre r. Ferrault et J. Beaudoin, NO. chemin.

No 520C-3 (en parties):

1905, 2 juin (n. LaRue), bail à rente G. Leclond à Charles Bilodeau.

1905, 2 juin (n. LaRue), bail à rente G. Leclond à Gaudiose Bilodeau, 40' fr.  
à rue S. Charles, 33 prof. aux Soeurs, entre Ths Carette et Damase Moisan.

1907, 26 avril (n. LaRue), bail à rente fonc. G. Leclond à Damase Moisan.

No 520C-7:

1890, 25 janv. (n. LaRue), bail à rente G. Leclond à Joseph Pouleau, 45' fr.  
r. Ferrault x 90' prof. NE. Hon. Leclond, SE + SO. le bailleur.

No 520D (pour les débuts, voir le no 520):

1888 (cad. off.), Henri Ferron (15 perches 250' superf.).  
Donation Henri Ferron à sa fille Anna (Mme Jos. Gateau).

No 521 (abouts marchant avec no 520):

No 522 (pour les débuts, voir no 520):

1888 (cad. Cff.), Pierre Marcoux (750' superf.):  
25' x 30', au NO. Maurice Bilodeau, des autres côtés Cl. Mercier.  
(plus tard Philéas Carrier Mme Thivierge, Réel Thivierge).

No 523, aujourd'hui partie du boul. Larochele:

1830, 17 août (n. Rény), concess. Ol-Elz. Ferrault à Antoine Bilodeau (no 3),  
90' x 184', front à la r. Ferrault, prof. Prsmorissette, NE. SO, bailleur.  
.....



1878, 9juil. (n. Chassé), donat. Abr. Mercier à Cl. Mercier, avec autres lots.  
no 523 partie arrière:  
1884, 9mai (n. Lessard), bail à rente Cl. Mercier à David Faucher, journalier,  
42' de fr. au chemin de fer jusqu'au marais, NO. T. Carrette, SE. bailleur.  
.....  
1911, 1 juil. (n. Lessard), vente Eusèbe Létourneau à Odilon Sylvain.  
1913, 22avril (n. LaRue), vente d'Odilon Sylvain à Joseph Laroche.  
no 523, partie avant:  
1890, 26fév. (n. Lessard), échange Cl. Mercier à Jos. Pageot, hôtelier,  
70' x 140' sur la r. Ferrault, SO. le marais, NO. D. Faucher, NE. Québec Centr.  
1893, 1mars (n. Lessard?), vente de Jos. Pageot à Johny Lemieux, hôtelier.  
.....  
1915, 26nov. (n. Lessard), vente succ. Arthur Dallaire à Jos. Laroche.  
no 523 au complet: (70' x 180'):  
1920, 19janv. (n. LaRue), vente Jos. Laroche à Louis Laroche.  
(ensuite le Dr J.-A. St-Jacques, l'avocat Ls.-Alfred Ferland, etc.).

Nos 524, 525 et 526 (pour les débuts, voir no 520):

1873, 1avril (n. P. Théberge), vente Abr. Mercier à Joseph Gagné, l'équivalent  
des nos 524 + 526, NO. + NE. le vendeur, SO. Pierre Pageot (représ. J. Bourque).  
1873, 2juil. (n. P. Théberge), vente Joseph Gagné à Jean Genest dit Labarre.  
1875, 20oct. (n. P. Théberge?), vente Abr. Mercier à Jean Genest, lisière de  
entre la décharge du marais et le no 526 (272' carrés).  
1889, 27août (n. Lessard), vente de John Genest à William Parent, les 3 nos.  
1896, 13 avril (n. G. S. Théberge), vente de W. Parent à Jean-Bte Drouin.  
1905, 21déc. (n. LaRue), déclar. d'héréd. de vve J. Bte Drouin.  
1927, 21avril (n. Lessard) déclar. d'héréd. dame Alyre Demers (succ. vve Drouin).  
1928, 14fév. (n. Lessard) vente dame Deners (R.-A. Drouin) à Archelas Poulin.  
1941, 20nov. (n. A. Pelchat), vente Archelas Poulin à Lucien Gravel.

Nos 527 et 528 (pour les débuts, voir no 520):

1830, 17juil. (n. Rény), conc. Ol. Elz. Ferrault à Etienne Poulin (le no 5),  
½ x 1 arp. fr. rue St-Olivier, prof. Frs Bilodeau, SO. no 4, NE. no 6.  
.....  
1854, 11avril: vente du Shérif contre J. J. Rény à Ol. -Elz. Ferrault.  
1854, 27nov. (n. Taschereau) vente Oliv. Elz. Ferrault à Paul Bourque.  
no 527 seul:  
1869, le 13 mai (n. Bonneville) vente Paul Bourque à Joseph Bourque,  
45' x 90', sur la rue Ferrault, SO. + NO. le vendeur, NE. Abr. Mercier.  
1871, 21janv. (n. P. Théberge), vente Jos. Bourque à Jos. Pageot?.  
1888 (cad. off.) Joseph Pageot, 11,340' superf.  
no 528 seul:  
1888 (cad. off.), Joseph Bourque (12150' superf.).  
.....  
1922, 13juil. (n. LaRue) remise de donat. Honoré Mercier à Clovis Mercier  
(plus tard Annette Chateauf, M. et Mme Robert Drouin).

No 529 (pour les débuts, voir le no 520):

1830, 15juil. (n. Bonneville) conc. Ol. Elz. Ferrault à J. J. Rény (le no 4),  
½ x 1 arp., rue Ferrault, SO. no 3 (Henri Carrier), NE. no 5.  
1854, 11 avril, vente par le shérif contre J. J. Rény (racheté par lui).  
1857, 29sept. (n. Chassé), vente J. J. Rény à Abraham Mercier, de la rue  
Ferrault à Frs. Bilodeau, SO. Jos. Bilodeau, NE. Joseph Bourque.  
-continuation à no 520-17 -  
1922, 18juil. (n. LaRue), donat. Cl. Mercier à Honoré Mercier, se réservant  
la jouissance de la maison en brique avec 45' x 90' d'emplacement.

No 530 (pour les débuts, voir no 520): (maintenant le Dr Rol. Giguère):

1830, 14juil. (n. Bonneville), vente Ol. Elz. Ferrault à J. J. Rény, le no 3,  
90' x 184' de la rue Ferrault à Frs Morissette, SO. l'école (la 2ième).  
1854, 11avril, vente du shérif contre J. J. Rény à Frs Samson, marchand.  
1855, 21août (n. Rény) vente Frs Samson, à Abraham Mercier, ½ x 1 arp.,  
NE. J. J. Rény, NO. Frs Bilodeau, SO. Louis Huard + Pierre Savoie.  
1855, 23août (n. Rény), vente Abr. Mercier à Joseph Bilodeau.  
1887, 25juin (n. Théberge) décl. d'héréd. Ls Bilodeau (test. 23 sept. 1885).  
1899, 13mai (n. L. P. Sirois), don. Ls Bilodeau à sa soeur Adèle, Mme Ls Carrier.  
1919, 23déc. (n. Théberge), test. d'Adèle Bilodeau à Henri Carrier.

No 531 (stationnement de l'ancienne Caisse Pop.; détaché du no 520):

1829, 7 sept. (n. Rény) cession Ol. Elz. Ferrault aux syndics de l'école,  
82' de fr. à M. Villade x 106' à Frs Morissette, SO. r. S. Antoine, NE. J.J. Rény  
(n'y ayant pas eu d'école bâtie dans 3 ans, cession annulée automatiquement)  
1834, 16 juil. (n. Bonneville) conc. O.E. Perrault à J.J. Rény (le no 2) 110' x 110'  
plus passage entre l'école et Henri Talbot, pour aller à la rue Ferrault,  
SO. Henri Talbot, NO. Frs Morissette, NE. J.J. Rény, SE. l'école + rue Perrault.  
1855, 5 juil. (n. F.N. Bonneville), vente J.J. Rény à Pierre Savoie, terrain en  
arr. de Huard (no 532) et F. Maillet (533), SO. J.B. Nadeau, NE. Abr. Mercier.  
1860, 1 mai (n. Bonneville), vente Pierre Savoie à J. Bte Nadeau + ch. de sortie.  
1863, 3 fév. (n. Bonneville), test. J.B. Nadeau à Jean Jalbert.  
1885, 30 juil. (n. Théberge), vente Jean Jalbert à André Jacques, entre autres  
114' de fr. derrière Jean Genest + vve L. Huard, SO. Fréd. Morency + Thom. Carrette,  
NO. Frs Bilodeau, NE. Jos. Bilodeau.  
1908, 6 mai (n. Lessard), vente par A. Jacques à Ed. Morency (avec nos 533 + 539)  
1914, 28 janv. (n. Lessard), vente Ed. Morency à J.O.A. Bilodeau (114' x 115').  
1929, 13 nov. (n. Lessard?), vente par Bilodeau à E. Lacroix & Frères.

No 532 (pour les débuts, voir le no 520) (avec no 533):

1820, 23 août (n. Rény), conc. Ol. Perrault à Frs Parent, le no 7: 82' x 80',  
fr. r. Ferrault, NO. r. S. Louis Projetée, SO. r. S. Antoine, NE. non concédé.  
1826, 15 août (n. Ls Panet), vente Frs Parent à Etienne Gagné.  
1829, 3 mai (n. Rény), vente Etienne Gagné à M. Villade pour une école.  
1829, 21 nov. (n. Rény) vente M. Villade aux Syndics pour école seulement,  
82' x 82' coin des r. S. Antoine et Ferrault, NO. les Syndics, NE. J.J. Rény.  
1840, 20 avril (n. Bonneville) cession Luce Guay, hér. de M. Villade, à Ls Huard.  
no 532 seul:  
1865, 29 août (n. Chassé), don. Louis Huard à son fils Guill.-Henri, charron.  
1869, 27 nov. (n. Chassé), cession vve L. Huard à " " (sa part indivise).  
1870, 4 nov. (n. Bonneville), vente G.-H. Huard à vve Ls Huard, SE. r. Ferrault,  
arrière représ. de J.B. Nadeau, SO. Jean Genest, NE. Jos. Bilodeau.  
1890, 9 oct. (n. Théberge), vente vve L. Huard (Marg. Bilodeau) à Henri Carrier.  
1895, 26 oct. (n. Théberge), vente de Henri Carrier à Ls Bilodeau.  
1899, 13 mai (n. Ls Parent), cession Ls Bilodeau à Adèle (dame Henri Carrier).

No 533 seul (voir d'abord no 532):

1855, 12 avril (n. Rény), vente Ls Huard à Félix Maillet, bédou, 41' x 80',  
coin des r. S. Antoine et Ferrault, NO. J.B. Nadeau, NE. Guil.-Henri Huard.  
1867, 7 nov. (n. Chassé), vente F. Maillet à Jean Genest, hôtelier.  
1885, 26 août (n. Théberge), vente Jean Genest à André Jacques.  
1908, 6 mai et la suite, comme au no 531 ci-dessus.

Nos 534, 535 + 536 (pour les débuts, voir no 520):

1818, 7 sept. (n. Talsh), conc. Oliv. Ferrault à J.-Ths Taschereau (le no 6),  
84' r. S. Antoine x 82' r. Perrault, SE. r. S. Jacques, NE. J. Ste Crautz.  
1822, 12 avril (n. Rény), échage de J.T. Taschereau à Ant. Chs Taschereau.  
1823, 22 mars (n. ), cession A.C. Taschereau à Ls Duclos, notaire.  
1823, 13 sept. (n. Bonneville), vente Ls Duclos à Jos. Gauthier, marchand.  
1825, 9 mai (n. Bonneville), déguerpissement Gauthier à Ferrault.  
1825, 8 juin (n. Bonneville), conc. O. Perrault à Ant. Chs Taschereau.

Nos 534 + 535:

(avant 1839) vente d'Ant. Chs Taschereau à M. Villade, 82' de fr. rue  
Ferrault x 30 de prof. à Pierre (Ls) Turcotte, SO. r. S. Antoine, NE. l'école.  
1847, 17 avril (n. Bonneville) cession L. Guay (hér. de Villade) à Jos. Maillet

1873, 23 oct. (n. F. Théberge), cession Gln. Fortier à L. Chs Taschereau, charret.

No 534 seul: (puis no 535):

1880, 2 mai (n. F. Théberge), échange vve Ls C. Taschereau aux Frères,  
37' de fr. r. Perrault x 30 de prof., SO. le Vve, SE. + NE. le Collège.  
(la suite avec le Collège, au no 516). No 535 ci-après:  
1889, 21 mars (n. Théberge), test. vve L. Chs Taschereau à son fils Alexandre.  
(ensuite Hyppolite Couture, F. ... Couture, Caisse Populaire).

Nos 536 + 536A (voir d'abord ci-haut):

1844, 21 mai (n. F. Guay) vente vve Frs Bourassa à Pierre Turcotte,  
env. 45' x 85', SO. r. S. Antoine, SE. r. S. Jacques, NE. l'école, NO. Luce Guay.  
1862, 17 juil. (n. Bonneville) vente P. Turcotte à l'abbé Proulx (no 536 seul),



1813, 2sept. (n. Verreault) conc. Oliv. Perrault à Jos. Maillet, mtre potier,  
58' x 191' au NE. du chemin; rues Perrault et S. Antoine encore "à ouvrir".  
1821, 8janv. (n. Rény), échange J. Maillet à John Blumhart, marchand.  
.....  
1844, 19mars, vente du shérif contre Ant. C. Taschereau à Mme Henri Talbot.  
1858, 20avril, vente du shérif (succ. Henri Talbot) à Joachim Lemieux.  
1858, 4déc. (n. Bonneville), vente J. Lemieux à Frédéric Morency, marchand,  
avec maison "spacieuse", deux hangars et écurie.  
1907, 22fév. (n. Lessard), vente vve F. Morency à Ed. Morency, sa 1/2 indivise.  
1916, 5juil. (n. V. Gosselin), vente (faillite) E. Morency à J.-Bte Lacroix, march.  
(ensuite "J. B. Lacroix, Emr.", "Edouard Lacroix & Frères" "J. T. Lacroix & Fils")

No 542, terrain de la Banque Can. Nat. etc. (début avec terre no 520):

1813, 2sept. (n. Walsh), conc. Oliv. Perrault à Frs Verreault, notaire,  
58' x 191' au NE. du chemin, NO. r. Perrault (à ouvrir) SE, abbé Villade.  
1816, 4avril (n. R. Lelièvre), vente F. Verreault à Charles Bilodeau.  
1816, 21déc. (n. Verreault), vente C. Bilodeau à Chs "chevalier" de Tonnancour.  
1824, 9août (n. Bonneville?), déguerpissement Vve Tonnancour à O. Perrault.  
1824, 13août (n. Bonneville) conc. nouvelle O. Perrault à J. J. Rény, not.  
1849, 28mars (n. Taschereau), vente JJ. Rény à François Samson, 42' x 125',  
du chemin à la grange du vendeur, de la rue Perrault au vendeur.  
1859, 25juil. vente du shérif à Joachim Lemieux, poursuite de vve St. Hicks.  
1859, 30juil. (n. Bonneville), vente J. Lemieux à Fréd. Morency, 42' x 95',  
du chemin au vendeur (+ 4' chacun pour sortie), de la r. Perrault au Dr Froulx.  
1859, 19août (n. Bonneville), vente Fr. Morency à Paul Morency.  
1868, 6janv. (n. ), vente P. Morency, négoc., à Marcel Théberge, commerc.  
1872, 5sept. (n. Rény), test. Marcel Théberge à l'abbé Pierre Théberge.  
1887, 17sept. (n. LaRue), vente abbé Théberge à Geo-Siméon Théberge, not.  
65' x 150', SE. Dr T. Fortier, NE. dame A. Eusèbe Vallerand,  
1888 (cad. off.) G. S. Théberge (on ne lui donne que 5700' superf.).  
1903, 16fév. (n. LaRue), vente par not. Théberge au Dr Adjudor Savard.  
( ), vente à Emile Carrette.

1913, 2mai (n. Lessard), vente Emile Carrette à la Banque Nationale.

Nos 543, 544 + 545 partie (pour les débuts, voir nos 511 et 520):

1854, 20fév. (n. Bonneville), vente Thérèse Ponsant à Abraham Mercier,  
du chemin à la riv., SE. la venderesse, NO. route descendant à la riv.  
1888 (cad. off.), Thomas Dallaire (les 3 numéros).  
1913, 18juil. (n. Edm. Taschereau) vente T. Dallaire à Mme Alph. Dallaire.  
No 543 seul (et partie de 511):  
1930, 26avril (n. LaRue), vente Mme Alph. Dallaire à Ernest Carrette,  
65' du chemin à la riv., NO. Wilfrid Nadeau, SE. la venderesse.

Nos P545, 546, 547, 547A, 550 et 551 (pour les débuts, voir no 520):

1827, 14mars (n. J. Bélanger), test. Oliv. Perrault à son fils Ol. Jos. Elzéar,  
sa part de seigneurie et autres terrains.  
1870, 21janv. (n. ), succ. de O. J. E. Perrault à sa fille Vict.-Harline.  
1870, 27août (n. Taschereau), vente par Elz-H. Duchesnay (pour Vict. H. Perrault)  
à Régis Bisson, 380 à 400' du chem. à la riv. NO. G. Lehoux, SE. Abr. Mercier,  
moins une côte verbalisée allant à la rivière.  
1870, 6oct. + 1871, 30juin (n. Laliberté) v. Régis Bisson à Eléonore Chassé.  
1879, 8mai (n. Laliberté) v. J. Noël Chassé (pour Eléonore) à Israël Lebon, march.  
150' de front, NO. El. Chassé, SE. Abr. Mercier (+côte allant à la rivière).  
Nos 545 partie, 546 + 547 (suite):

1904, 3août (n. Lessard), test. dame Israël Lebon à Herman Lebon.  
1908, 29avril (n. Théberge), vente H. Lebon à Nap. Voyer (père de Mme Déchêne),  
14' NO. de 545, 546 + 547 moins 12' pour descente à la rivière (nouvelle).  
1923, 16nov. (n. Lessard), vente Dorvigny Déchêne à Linière Giguère, cult.,  
mêmes terrains, NO. Gagnon & Tardif, SE. dame Alph. Dallaire.

Nos 547A + 550 (suite):

1881, 12fév. (n. R. Fortier), vente Isr. Lebon à Pierre Vien, commerc.,  
60' de fr., NO. Jos-Noël Chassé, SE. le vendeur.  
1881, 26mai (n. R. Fortier), vente Pierre Vien à Denis Vien, son père.  
1886, 4déc. (n. R. Fortier), vente Denis Vien, de S. Isidore, à Th. Carrette.  
1920, 12avril (n. LaRue), vente Th. Carrette à Arth. Gagnon et Alph. Tardif,  
nos 547A (19'), 550 (42 1/2'), 551 (3'), NO. dame Ed. Lemieux, SE. Nap. Voyer  
1926, 21 août (n. LaRue), rectification de la vente précédente.

No 551 (suite):

1884, 19 nov. (n. Laliberté), cession JN. Chassé (pour Eléonore) à Jude-Alfred, 150 à 180' de fr., NO. Thomas Fontaine, SE. Denis Vien.  
1887, 22 nov. (n. Chassé), vente Jude-Alfred Chassé à Jean Bilodeau, 116' (ou 180') de front, NO. Ed. Jocin, SE. Denis Vien.  
1888 (cad. off.), Jean Bilodeau (6750' superf.).  
(ensuite, avant le feu de 1913: J.-Arthur (Pit) Turmel).

No 548 (pour les débuts, voir no 520):

1813, 2 sept. (n. F. Verreault), conc. Oliv. Perrault à Etienne Patris, journal. 65' x 120', NO. Frs Bilodeau, SE. Joseph Maillet.  
1828, 6 janv. (n. Rény) rétorcession d'E. Patris à succ. Ol. Perrault, NO. héritiers Perrault, NE. + SE. hérit. T.P.J. Taschereau.  
1830, 17 juil. (n. Rény), conc. Ol. Elz. Perrault à Jos. L'Heureux, cordonnier. 65' x 120', du chemin à Ant. C. Taschereau, SE. le même, NO. le bailleur.  
1850, 10 août (n. Taschereau) vente Jos. L'Heureux (par J. Rény) à Frs Samson.  
1871, 27 juin (n. P. Théberge) vente Jérôme Rancourt à Joachim Lemieux, un quart indivis dans la succ. de Frs Samson.  
1871, 24 nov. vente du shérif sur la succ. Frs Samson (% indiv.) à J. Lemieux.  
1872, 7 mars (n. P. Théberge), vente Joachim Lemieux à Odule Montminy, march.  
.....  
1883, 21 mars (n. Théberge), vente Grégoire Fleury, charron, à Ths Carette, 60' x 128', NO. Jean Nacké + Frs. Bilodeau, SE. Frédéric Morency.  
1923, 16 déc. (n. LaRue), vente Th. Carette à Banque d'Hochelega, env. 65' fr. x 65' de prof., au vendeur, SE. J. Bte Lacroix.  
1924, 7 oct. (n. LaRue), donat. Th. Carette à Ernest Carette, reste de 548.  
(ensuite John Beshro, marchand).

Nos 549 + 552 (pour les débuts, voir no 520):

1813, 2 sept. (n. F. Verreault) conc. Oliv. Perrault à Frs Bilodeau, forgeron, 67' x 120' au NE. du chemin, NO. Amable Morissette, SE. Etienne Patris.  
1816, 29 juin (n. J. Walsh), vente Frs Bilodeau à Pierre-Chs de Tonnancour.  
1824, 9 août (n. Bonneville) déguerpissement Mme Chs, de Tonnancour à Oliv. Perrault, comme héritière de son fils Pierre-Charles (le chevalier).  
1839, 5 août (n. ), vente Ol. Elz. Perrault à JJ. Rény, not.  
1842, 4 sept. (n. Bonneville) vente JJ. Rény à Frs Bilodeau, cord. (f. de Chs), 67' x 120', NO. Chs Bilodeau, NE. Henri Talbot, SE. Jos. L'Heureux.  
1884, 20 oct. (n. Laliberté), test. vve Frs Bilodeau à Maurice Bilodeau.  
1900, 27 fév. (n. ), déclar. d'hérédité de Maurice Bilodeau, 37' x 65' à partir du chemin, puis 67' x 55', soit le no 552 seul.  
1913, 12 mars (n. Lessard) vente Maurice Bilodeau à Wilfrid Jacques, médecin.  
1918, 15 janv. (n. LaRue), vente Dr W. Jacques à Emile Carette

No 549 seul:

1888 (cad. off.) Jean Nacké (30' x 65').  
1898, 1 avril (n. LaRue), déclar. d'hérédité de vve Jean Nacké.  
1918, 10 juil. vente du shérif contre succ. J. Nacké à Emile Carette (la maison, à moitié brûlée en 1913, tenait encore debout).  
nos 549 + 552 ensemble:  
1927, 3 mai (n. ), vente Emile Carette à Eugène Gagnon, commerç.

No 553 (pour les débuts, voir no 563):

1819, 31 mai (n. J. Walsh), vente Frs Morissette à Charles Bilodeau, sellier, 35' x 35', du chemin au vendeur, du vendeur à 10' de Chs de Tonnancour.  
1822, 9 déc. (n. Bonneville) vente Frs Morissette à Chs Bilodeau, deux lots:  
a) le chemin de sortie resté (10' x 35') entre l'acheteur et Tonnancour;  
b) 45' de fr. x 93', en arrière de l'achat., NO+NE levendur, SE Tonnancour.  
1844, 19 juil. (n. Chassé) donat. Chs Bilodeau à son fils Charles, cordon., 45' x 128', NO. J. Bte Bilodeau, SE, Frs Bilodeau.  
1857 (cad. seign.) Charles Bilodeau (19 perches superf.).  
1888 (cad. off.) Georges Gagnon (45' x 135').  
.....  
1891, 22 avril (n. Chassé), vente (annulée ensuite) John Melady à Napol. Gilbert.  
1892, 15 août (n. Lessard), vente J. Melady à Thomas Carette, 45' x 128', NO. Ernestine Maillet, SE. Mme Frs Bilodeau.  
1892, 16 août (n. ) vente Th. Carette à Napoléon Gilbert.  
(ensuite Wilfrid Jacques, Maurice Jacques, Gilles Larocque).

Nos 554 + 555 (avec la terre no 563):

NOTE - Le propriétaire de la terre 563 + 566, François Morissette, a comencé, en 1819, à concéder des emplacements entre le chemin et la riv.: 45' de front (no 554) à Chs Bilodeau; 35' (nos 555 + 555A) à J.B. Bilodeau; 35' (no 559) à Joseph Maillet, etc. Mais le seigneur Olivier Ferrault les a tous rachetés aussitôt, par retrait féodal, pour empêcher qu'il se construise des maisons au bord de la rivière. On voulait conserver une belle apparence au village et la vue de l'église aux familles seigneuriales résidant vers le bas du village. Mais la politique changea ensuite. 1857 (cad. seign.), Jean-Bte Bilodeau (25 perches superf.). 1870, 27 août (n. Taschereau) vente E.-n. Duchesnay pour Victoria-I. Ferrault à Régis Bisson, 380' à 400' du chemin à la riv., NO. G. Lebois, SE. M. Mercier. 1870, 6 oct. + 1871, 30 juin (n. Laliberté) vente R. Bisson à Eléonore Chassé. 1884, 19 nov. (n. Laliberté) cession par J.N. Chassé (pour Eléon.) à Jude-Alfred Chassé, 190' à 180' de fr. NO. Thomas Fontaine, SE. Denis Vien. 1888 (cad. off.) Jean Bilodeau (no 554: 2160' superf.; no 555: 6p. 115' superf.).

No 555A (pour les débuts, voir nos 554 + 563):

1887, 20 sept. (n. Laliberté) vente J.N. Chassé (pour Jude-Alfred) à Edouard Jobin, 30 pieds anglais de fr., NO. Thomas Fontaine, SE. le vendeur. 1889, 22 janv. (n. Lessard) vente de G. Garon (pour E. Jobin) à Frs Garon, de Scott. 1901, 2 août (n. Lessard), vente par Frs Garon, cult. à Fierre Lecours, négoc. 1903, 6 mars (n. Lessard), vente Pierre Lecours à Odilon Roberge, ferblantier. 1904, 25 nov. (n. P. Smith) échange Odilon Roberge à Jos.-Alfred Morency, on donne 37' de front; mais Roberge se réserve un chemin mitoyen de 12' 1908, 6 nov. (n. Lessard) vente J.A. Morency à Jos. Landry, briquetier, 25' du chemin à la riv. + 12' de chemin mit. au NO.; SE. Romuald Brochu (plus tard, David Couture, garagiste, Florian Grenier, hôtelier).

No 556 (pour les débuts, voir no 563):

1819, 5 juil. (n. J. Walsh), vente Frs Morissette à J. Bte Bilodeau, 35' x 35' au N.E. du chemin, NO. le vendeur, SE. Chs Bilodeau. 1822, 9 déc. (n. ), vente du même au même, un prolongement arrière de 35' x 93', derrière et NO. le vendeur, SE. Chs Bilodeau. partie arrière faisant équerre derrière le no 553 (aujourd'hui no 556-3): 1827, 27 avril (n. Bonneville), vente Frs Morissette à Oliv. Grenier, maçon, 45' fr. au chemin de sortie X 60' de prof. aux hérit. Ol. Ferrault. 1827, 18 juin (n. Bonneville) vente Ol. Grenier à Etienne Gagné, menuisier. 1867, 28 juil. (n. Bonneville) donat. J. Bte Bilodeau à Ulric. (tout 556). avant 1882, 7 janv. (n. Théberge), transaction d'Ulric Bilodeau à la "société permanente de Construction des artisans". 1888, 19 avril (n. ) vente "Société..." à Georgiana Maillet, 48' larg. x 170' de prof. où le terrain atteint 105' de largeur l'équerre), NO. F.X. Bisson et Georges Couture, SE. Geo. Gagnon et Thomas Carette. 1891, 31 août (n. Lessard?) donat. Georgiana Maillet à Virginie Maillet. 1892, 24 juil. (n. Lessard?) 2 donat. V. Maillet à Jean, Jean à Ernestine. partie arrière, faisant équerre (aujourd'hui no 556-3): 1893, 23 déc. (n. Lessard?) vente Ern. Maillet à Thomas Carette, 90' x 40', fr. à la vend. et Nap. Gilbert, NO. chemin de sortie, SE. l'acheteur. avant 2 déc. 1920: transaction entre Th. Carette et Emile Carette. 1920, 2 déc. (n. La Rue) vente Emile Carette à Mme Et. Laliberté (pour garage), lopin de 10' x 40', derrière Célanire Maillet. 1896, 2 fév. (n. Lessard), donat. Ernest Maillet à Jean Maillet, son père, 48' de fr. au chemin x 117' à T. Carette, NO. Xavier Bisson SE. N. Gilbert. 1896, 2 fév. (n. Lessard) donat. Jean Maillet à Célanire Maillet. 1914, 21 avril (n. ) vente Cél. Maillet à Jos. Bernier "gentilhomme", NO. Mme Etienne Laliberté, + vve A. Binet, SE. Emile Carette (droit de sortie). 1925, 19 nov. (n. Adj. Roy), vente Mme Jos. Bernier à Raoul Maillet. 1928, 24 mars (n. Lessard), vente Raoul Maillet à Mme Cléophas Leblond. 1941, 31 juin (n. A. Pelchat), vente "me Cl. Leblond à Mme Auguste Poulin.

No 557 (et 560) (pour les débuts, voir no 563):

1820, 9 nov. (n. Rény), vente Frs Morissette à John Blumhart, 50' x 100' au NE. du chemin, des deux côtés le vendeur. 1821, 6 janv. (n. Rény), vente F. Morissette à John Blumhart, addition de 20' x 100', d'un côté le vendeur, de l'autre l'acheteur.

(avant 1825) vente de John Blumhart à Jean Genest dit Laocarre,  
70' x 100', NO. Vital Rêche, SE. et NE. Frs Morissette.  
1825, 14 mars (n. P. Verreault) vente J. Genest à J. Ste Bonneville notaire.  
1825, 11 avril (n. J. Walsh) vente J. B. Bonneville à Ant-Chs Taschereau.

No 557 seul:

1825, 22 avril (n. Bonneville), bail à rente A. C. Taschereau à Marc Beaudoin,  
38' x 100', NO. le bailleur, SE. le chemin de Frs Morissette.  
1872, 16 sept. (n. P. Théberge) vente Vve M. Beaudoin (Mme J. Gosselin) à F. X. Bisson.  
1898, 31 janv. (n. La Rue) vente F. X. Bisson à dame Etienne Laliberté,  
30' fr. au chemin x 60', NO. Mme Paul Blouin, SE. chemin de sortie.  
1908, 10 août (n. La Rue) vente succ. F. X. Bisson à Mme Et. Laliberté,  
30' x 42', NO. Fr. Gallagher, NE. Alph. Binet, SE. chemin de sortie.  
(après 1926) vente succ. Mme Laliberté à Mme Alph. Dallaire.

No 558 (pour les débuts, voir nos 554 + 563):

1877, 4 juin (n. P. Théberge) vente J. N. Chassé (pour Eléonore) à Th. Fontaine, forg.  
50' du chemin à la riv. NO. Richard Lehoux, SE. la venderesse.  
1878, 30 oct. (né Chassé), v. Th. Fontaine à J. Bte Perreault (a dû être annulée).  
1891, 21 avril (n. Lessard) vente Th. Fontaine à Horace-Alph. Pacaud, courtier  
1891, 8 juin (n. Lessard) vente H. A. Pacaud à Frs Garon.  
1893, 13 nov. (n. Lessard), vente Frs Garon à Jos. Fournier, hôtelier.  
1897, 30 oct. (n. La Rue), vente J. Fournier à Jos. André Lecours, embouteil.  
1903, 12 fév. (n. Lessard), vente J. -A. Lecours à Jos. -Alfred Morency.  
1904, 25 nov. (n. P. Smith), échange Odilon Roberge à J. Alfr. Morency (invertir)

Nos 559, 559A + 568 (pour les débuts, voir no 566):

..... vente par le shérif de Québec au Dr Lewis Emmous, de Shipton,  
140' du chemin à la riv., NO. un passage (no 569?), SE. Marc Beaudoin.  
1836, 18 janv. (n. Rény), cession de L. Emmous à Ant. Chs Taschereau.  
1840, 20 mars (n. Bonneville), cession A. C. Taschereau à Germ. Bélanger, père.

No 559 seul:

1869, 24 fév. (n. Taschereau) cession Ol. Elz. Perrault à Richard Lehoux,  
22' du chemin à la rivière, NO. Geo. Lehoux, SE. le cédant (un chemin).  
1888 (cad. off.) Richard Gilbert, 7 perches superf.  
1902, 11 juil. (n. Lessard), vente R. Gilbert à J. Bte St-Hilaire.  
1939, 28 juil. (n. A. Pelchat), vente J. B. St-Hilaire à Léonidas Sylvain.  
1941, 22 juil. (n. A. Pelchat), vente Léon. Sylvain à Léonce Lehouillier.

No 559A seul:

1862, 17 mai (n. Taschereau) cession Ol. Elz. Perrault à Geo. Lehoux, forgeron,  
terrain borné au NO. Germ. Bélanger, SE. ligne entre Lehoux et Frs Letarte.  
.....  
1888 (cad. off.) Louis Pomerleau (9 perches 96' superf.).  
1890, 19 fév. (n. Lessard), bail Rich. Lehoux (de Sherbr.) à Louis Pomerleau,  
45' du chemin à la riv., NO. Mme Victor Paradis, SE. Richard Gilbert.

.....  
1920, 14 janv. (n. Lessard), vente Mme E. Lemieux (?) à Ernest Carrette.  
1921, 11 janv. (n. Théberge) vente E. Carrette à Municip. du Village, son  
garage-étable, pour la Cie John Peck, manuf. de chemises.  
1929, 16 mars (n. A. Pelchat?), vente par Corp. du Village à Joseph Sylvain.

Nos 560, 561 + 561A (pour les débuts, voir no 566 et no 557 -début):

1825, 23 avril (n. Bonneville), bail à rente A. C. Taschereau à Ls Demuth,  
40' x 100' au N.E. du chemin, NO. Vital Rêche, SE. Marc Beaudoin.

.....  
1845, 13 mai, vente du shérif à J. J. Rény contre ...  
..... vente J. J. Rény à Frs Letarte, charron,  
40' x 100', No. vve Stephen Hicks, NE. J. Bte Nadeau, SE. Marc Beaudoin.  
1888 (cad. off.) Léon Brochu (40' x 100').  
(ensuite Francis Gallagher, James Gallagher, etc. )

Nos 561 + 561A:

1823, 20 avril (n. Rény), vente Frs Morissette à Marc Beaudoin, extension  
de 70' x 70', SO. l'acheteur et V. Rêche, NO. Pierre Savoie, SE. un chemin.  
1832, 9 nov. (n. Bonneville), vente de Marc Beaudoin à J. -Bte Nadeau.  
1863, 2 fév. (n. Bonneville), test. J. B. Nadeau en fav. de Jean Jalbert.  
1881, 5 nov. (n. Laliberté) vente J. Jalbert à Geo. -Errol Lindsay, ing. civil,  
au SO. F. X. Bisson + vve Michel Routhier, NO + NE. pierre Savoie, SE. Chemin.

1881, 5 nov. (n. Laliberté), échange J.G. Lindsay à Jules Drouin, charron.  
1882, 7 nov. (n. Laliberté), vente J. Drouin à Sulpice Gagné, cultiv.  
1885(6), 16 juin (n. Lessard) donat. S. Gagné à Adèle (dame Léon Brochu).  
Nos 560 + 561:  
1919, 5 déc. (n. Lessard), vente Mme Ed. Lemieux (Emilienne Desruisseaux) à Charles Landry, 40' x 180' bornés au NO. à l'acheteur.  
1922, 28 déc. (n. LaRue), vente Chs Landry à Mme Etienne Laliberté.  
No 561A seul:  
1887, 19 mars (n. LaRue), vente Adèle Gagné (Mme L. Brochu) à Geo. Couture, 30' x 75', SO. F.X. Bisson, NO. le vendresse, NE. J.B. Savoie, SE. un chemin.  
1891, 14 sept. (n. Théberge) test. Georges Couture en fav. de son épouse.  
1901, 14 mars (n. LaRue), vente Vve Geo. Couture à Alphonse Binet, no 561A, avec maison et allonge de terrain (no 562).

No 562 (pour les débuts, voir no 563):

1863, 15 mars (n. Bonneville), vente Chs Bilodeau à Pierre Savoie, terrain en pointe de 65' de fr. à J. Jalbert, NO. l'acheteur, SE. chemin de Frs Bilodeau avec 1/3 (4 pieds) du chemin en question depuis la barrière derrière Jalbert jusqu'au pied du coteau. Ce chemin a fait plus tard un conflit entre Thomas Carette et Edmond Savoie.  
1888 (cad. off.) Pierre Savoie (3080' superf.) en triangle.  
.....  
1901, 14 mars (n. LaRue) vente vve G. Couture à Alph. Binet (avec no 561A).

Nos 563 + 564 (terre primitive avec no 566):

1814, 12 déc. (n. J. Walsh) donat. Amable Morissette à Frs Morissette, 3 x 40 arp. + abouts, NO. T.P.J. Taschereau, SE. Oliv. Perrault.  
1835, 4 fév. (n. Taschereau), vente Fr. Morissette à J.-J. Rény, not.  
3x40 arp., NO. abbé Villade, SE. l'acheteur, Et. Foulon + Henri Talbot, en fr. les emplac. de P. Savoie, Vital Réche, J.-B. Nadeau et J.B. Bilodeau + sortie.  
1854, 11 avril (vente du shérif contre J.J. Rény à Frs Bilodeau, 1x40 arp.  
1881, 5 mai (n. Laliberté) test. Frs Bilodeau à Maurice Bilodeau.  
1895, 28 juin (n. ) vente Maurice Bilodeau à Thomas Carette,  
1 arp. x 38 ou 39, NO. J. Bte Savoie, SE. Abraham Mercier.  
1900, 26 avril (n. LaRue) vente du même au même (pourquoi?)

No 563 (le bas, du chemin de fer aux emplacements):

1922, 6 mai (n. LaRue) donation Th. Carette à Emile Carette (ensuite Ed. Lacroix & Frère, Léonidas Sylvain, etc.).

No 563 (en haut du chemin de fer):

1920, 1 nov. (n. Théberge) vente Th. Carette à Emile Carette

Nos 563-36 + 564 (abouts):

1929, 1 nov. (n. A. Pelchat) vente Emile Carette à Joachim Provost, depuis le haut du coteau jusqu'à St-Gabriel, sortie sur nos 563+520.  
..... (n. A. Pelchat) donat. Joachim Provost à Irénée Provost.

Nos 563-33 + 34:

1930, 17 sept. (n. A. Pelchat) vente Emile Carette à François Drouin, du chemin de fer au haut du coteau, réserve d'un chemin pour J. Provost.

No 563-33 seul:

1938, (n. A. Pelchat), vente Fr. Drouin à Joachim Provost, emplacement de forme irrégulière au pied du coteau.  
1961, (n. A. Pelchat) déclar. d'héréd. de l'abbé Honorius Provost.  
1970, (n. A. Pelchat) vente l'abbé H. Provost à Irénée Provost.

No 563-34 seul:

1939, (n. A. Pelchat) test. Frs Drouin en faveur de son épouse.  
19 , (n. A. Pelchat), vente vve François Drouin à Paul Vachon, le haut du coteau avec chemin d'accès (droit de passage à J. Provost).

Nos 565 (about) et 566 (une seule terre primitive avec le no 563):

1814, 12 déc. (N. J. Walsh), donation Amable Morissette à Frs Morissette, 3x40 arp. (+about), NO. T.P.J. Taschereau, SE. Oliv. Perrault.  
1835, 4 fév. (n. Taschereau), vente Fr. Morissette à J.-J. Rény, not., 3x40 arp. NO. abbé Villade, SE. l'acheteur, Et. Poulon + Henri Talbot, en front les empl. de P. Savoie, Vital Réche, J. B. Nadeau et J.B. Bilodeau + une sortie.  
1854, 11 avril, vente du shérif (contre Rény) à Chs Bilodeau (565 et 566).  
1860, 24 oct. (n. Bonneville) vente Chs Bilodeau, cord. à Pierre Savoie.



1864, 24 janv. (n. Bonneville) donat. de Pierre Savoie à Jean-Bte Savoie.  
1902, 2 mars (n. Théberge) vente J.-Bte Savoie à Edmond Savoie.  
1923, 9 sept. (n. La Rue) vente par Edmond Savoie à Ls-Philippe Savoie,  
nos 565 + 566 jusqu'au pied du coteau, NO. l'acheteur, SE. Emile Carette.  
No 566 - parties:

1829, 23 avril (n. Rény) vente Frs Morissette à Pierre Savoie, père, 1 arp. x  
343' de fr. en arrière de l'acheteur + J.B. Nadeau, SE. J.J. Rény, etc.  
1843, 23 janv. (n. Rény) donat. Pierre Savoie à P. Savoie, fils, ferblantier,  
même terrain 343' x 1 arp., NO. rte Bilodeau (Savoie), SE. JB. Nadeau-Rény.

-----  
1848, 14 janv. (n. Bonneville), vente JJ. Rény à Pierre Savoie, fils,  
1 arp. x 4 à 5, derrière les empiac. NO. route Bilodeau, SE. le vendeur.

No 566A (détaché du no 566):

1890, 13 janv. (n. La Rue) donat. J. Bte Savoie à Eusèbe Savoie, fondeur,  
1 x 1 arp., SO. le chemin de fer, NO. la route, d'autres parts le donateur.  
(ensuite Alonzo Savoie, René Savoie; dépendance de la fonderie).

Nos 567 + 567A (pour les débuts, voir no 566):

1819, 21 mai + 1821, 15 janv. (n. Rény) 2 ventes Fr. Morissette à Jos. Maillet,  
au total 100' x 100', au N.E. du chemin, des autres côtés le vendeur.  
1822, 16 nov. (n. Rény), vente Jos. Maillet, potier, à Vital Rêche, menuisier,  
100' x 100', NO. Frs Morissette, SE. Jean Blumhart.  
1835, 16 juin, vente du shérif contre à Mary Alexander (vve St. Hicks).  
..... promesse de vente vve Stephen Hicks à l'abbé G.S. Derome  
1844, 30 juil. (n. Cauchy) vente par M. Derome à Jos. Noël Chassé, not.  
100' x 100', NO. J. Ste Nadeau, NE. Pierre Savoie, SE. Antoine Dalisle.

No 567 seul:

1873, 12 fév. (n. P. Théberge) test. Georges Lehoux à Richard Lehoux.  
1888 (cad. off), Richard Lehoux (12 perches, 168').  
1889, 11 oct. (n. La Rue), vente Richard Lehoux à Jilbrod Armand, 60' x 100'.  
1933, 28 mai (n. Lessard), vente J. Armand, hôtelier à Elz. Desruisseaux.

No 567A seul:

1887, 14 janv. (n. Lessard) bail à rente R. Lehoux à Irénée Dallaire, 567A.

1913, 5 déc. (n. Lessard), vente J.O.A. Bilodeau à Alexandre Melady,  
env. 45' x 102'.

1920, 3 nov. (n. Lessard), vente Alex. Melady à Charles Landry, charretier.

Nos 568, 569 (chemin mitoyen) + 570 (débuts, voir no 566):

No 568 seul:

1872, 6 juil. (n. P. Théberge) vente Geo. Lehoux, charron, à Chs Berthiaume, cord.  
58' de fr. du chemin à la riv. NO. Jean Jalbert, père, SE. le vendeur.  
1873, 3 fév. (n. P. Théberge), vente Chs Berthiaume à Oct. Gosselin, cordon.  
1875, 3 mars (n. P. Théberge), vente O. Gosselin à vve Victor Paradis.  
1913, 23 déc. (n. Lessard) vente Mme F. Mercier (fille de vve Paradis) à dame  
Edouard Lemieux, 57' de fr. NO. l'acquéreuse, SE. Ernest Poulin.

No 569 + 570:

1877, 5 août (n. P. Théberge) vente Octave Gosselin à Chs Marcoux,  
env. 60' de fr. du chemin à la riv., NO. le vendeur, SE. Mme Vict. Paradis.  
1877, 6 août (n. P. Théberge) donat. Chs Marcoux à Sophie (Mme J. Bte Ferland)  
33' de fr. (no 570) NO. Oct. Gosselin, SE. Jean Jalbert (no 569, de 28' de fr.).  
1903, 17 nov. (n. Théberge) vente J. Bte Ferland, hôtel. à Jos. Misa à Doré, hôtel.,  
les deux nos avec maison.  
1906, 19 nov. (n. Théberge) échange J. Mis. Doré à Gégéon Lamontagne, hôtelier.  
1907, 16 fév. (n. La Rue) vente G. Lamontagne à Michel David Armaly, photogr.

568, 569 + 570 ensemble:

1920, 14 janv. (n. Lessard) vente Em. Desruisseaux (Mme Ed. Lemieux) à Ern. Carette.  
1928, 14 juil. (n. La Rue) vente Ernest Carette, hôtel., à Henry Lessard, hôtelier.  
(ensuite Labert Vermette, Jos. Laroche, hôteliers, etc.)

No 571 (pour les débuts, voir no 566):

1873, 3 fév. (n. P. Théberge) vente Chs Berthiaume à Oct. Gosselin,  
58' du chemin à la riv., NO. Jean Jalbert, père, SE. G. O. Lehoux.

1883, 20mars (n. Lessard), vente Oct. Gosselin à Pierre Blouin, hôtelier, 55' du chemin à la riv., NO. Ls Bilodeau, SE, J.-Bte Ferland.  
1886, 14fév. (n. Lessard), vente Pierre Blouin à Narcisse Blouin, tanneur.  
1886, 14fév. (n. Lessard) donat. Narc. Blouin à Alph. Blouin, appr.-tanneur.  
1918, 13août, vente du shérif contre succ. Mme Alph. Blouin à Romuald Brochu.  
1922, 20nov. (n. Théberge) test. vve R. Brochu (Emil. Bonneville) à Mme C. Lacasse.  
1929, 30juin (n. Théberge) vente Mme Cyrille Lacasse à Louis Vachon.

No 572 (pour les débuts, voir no 566):

1824, 16oct. (n. Rény), vente Frs Morissette à J.-Bte Nadeau, 100' x 100', NO.+NE. le vendeur, SE. Vital Réche.  
1857 (cad. seign.) J. Bte Nadeau, 30 perches superf.  
1888 (cad. off.), Jean Jalbert, 10000' superf.  
1891, 17janv. (n. Lessard) test. Jean Jalbert à son gendre André Jacques.  
1892, 4fév. (n. Lessard), déclar. d'héréd. d'André Jacques, marchand.  
1892, 10août (n. LaRue), vente André Jacques à Narcisse Blouin, rentier.  
1901, 2avril (n. LaRue) test. vve N. Blouin à sa fille Amanda (Mme Henri March.)  
1901, 19avril (n. LaRue) décl. d'héréd. par Mme Henri Marchand.  
1909, 16août (n. LaRue) décl. d'héréd. de H. Marchand (sa femme morte 6 juil.).  
1920, 3mai (n. Lessard), vente Arth. Blouin à Henri Marchand, partie vacante de 47' de fr. dont il avait l'usufruit par test. de sa mère Mme Narcisse.

No 573 (pour les débuts, voir le no 566):

1825, 3mai (n. Rény) vente Fr. Morissette à Pierre Savoie, père, 143' x 100, NO. Ant. Chs Taschereau, SE. J. Bte Nadeau.  
1843, 23janv. (n. Rény) donat. Pierre Savoie à Pierre, fils, ferblantier.  
1864, 24janv. (n. Bonneville) donat. P. Savoie, fils à J.-Bte Savoie, ferblan.  
1888 (cad. off.) Jean Savoie (14500' superf.).

No 574 (pour les débuts, voir no 566):

1830, 19juil. (n. Bonneville), bail à rente Ant. Chs Taschereau à Chs Bilodeau, 180' du chemin à la riv., NO. Fr. Boissonnault, SE. le bailleur.  
1831, 10sept. (n. Paradis), cession Chs Bilodeau, cord., à Michel Bilodeau; en 1848, Bilodeau a encore 45' de fr. NO. Jos. Landry, SE. Germ. Bélanger.  
1857 (cad. seign.) Louis Bilodeau (7 perches superf.).  
1888 (cad. Off.), " " (4000' superf.).  
1895, 21 sept. (n. LaRue), vente succ. L. Bilodeau à J.-Bte Savoie.

No 575 (pour les débuts, voir le no 566):

1830 et 1831, comme au no 574.  
1835, 10fév. (n. Bonneville) remise de Michel Bilodeau à Charles B. 45pieds.  
.....  
1880, 29nov. (n. Laliberté) vente vve Jean Perreault à Vital Ferland.  
1882, 8oct. (n. Théberge) vente Vital Ferland à Damase Hébert.  
1890, 23déc. (n. LaRue), vente Damase Hébert à Charles Turmel

No 576 (pour les débuts, voir no 566):

1831, 22avril (n. Bonneville), échange A. C. Taschereau à Jos. Maillet, potier, 45' de fr., avec maison et four, NO. Etienne Blais, SE. Chs Bilodeau.  
1835, 4fév. (n. Bonneville) cession J. Maillet à Ant.-Chs Taschereau.  
1845, 17avril (n. N. Gauthier) bail à rente A. C. Taschereau à H. Perreault, pour Jean Chassé, "pilote du S. Laurent", 45' de fr. NO. F. Binet, SE. Jos. Landry.  
1846, 20avril (n. Bonneville) vente Jean Chassé à Elzéar Landry.  
1888, 22août (n. LaRue), décl. d'héréd. vve Elz. Landry (en 1888, 3600' superf.).

No 577 (relevant de la terre primitive no 595):

1829, 27déc. (n. Bonneville) bail à rente Ant. Philippon à Etienne Blais, emplac. no 11: 44' x 50', NO. no 10 non concédé, SE. A. C. Taschereau.  
1831, 7sept. (n. Bonneville), vente Etienne Blais à Louise Leclerc.  
1842, 7mars (n. Rény) vente de Lse Leclerc à Frs Binet, cult.  
1844, 2déc. (n. Rény), vente Frs Binet à vve Jos. Bilodeau (Marie Hébert).  
1848, 27sept. (n. Taschereau) vente vve J. Bilodeau à Ed. Bellehumeur.  
1857 (cad. seign.) Louise Bellehumeur (5 perches superf.).  
1888, 22août (n. LaRue) déclar. d'héréd. vve Elzéar Landry.  
(maintenant le Dr Etienne Levesque).

No 578 (de la terre primitive no 595):

1845, 10 juin (n. Taschereau) vente Ls Bourget et sa f. (vve Philippon) à Chs Lacroix, env. 2 arp. de fr. du chemin à la riv. (vis-à-vis terre no 30).  
1856, 30 mai (n. Taschereau) vente Chs Lacroix à Félix Mottard, tailleur, 65' de fr., NO. John McKilbin, SE. Ed. Bellehumeur.  
1872, 8 juil., jugement en éviction (cause no 985) en faveur de Charles Lacroix contre Jean Nacké, affectant plusieurs emplacements du terrain qu'il avait acheté le 10 juin 1845 (ci-dessus), soit 140' de fr. du chemin à la rivière, NO. Oct. Turcotte, SE. Ed. Bellehumeur. Nacké avait acquis de Frs Bilodeau en deux actes du 1 juin 1868 (nn. Chassé + Taschereau).  
1888 (cad. off.) Vve André Grégoire (4800' superf.).  
1894, 21 juil. (n. La Rue) vente succ. A. Grégoire (ancien teneur) à Th. Dulac.  
.....  
(ensuite Ephrem Turcotte et Fernando Giguère: boutique.)

No 579 (de la terre primitive no 595):

1845 et 1872, voir no 578 ci-dessus.  
.....  
1866, 17 oct. (n. Bonneville) vente J. McKilbin, journ., à J.N. Chassé, notaire, 45 à 60' de fr., NO. représ. Pierre Lachance, SE. représ. Jean Lacroix.  
1866, 17 oct. (n. A. Vocelle) vente J.N. Chassé à David Chassé, son gendre.  
1889, 3 sept. (n. L. Ph. Sirois) vente Vve A. Grégoire à Elise Chassé, fille de J.N.  
1905, 31 oct. (n. La Rue), vente Jules-Alfred Chassé à Ephrem Turcotte.

No 580 (de la terre primitive no 595):

1845, comme au no 578 ci-dessus.  
Vers 1849, Chs Lacroix avait vendu verbalement à Pierre Pépin dit Lachance, qui revendit à Laurent Gosselin (4 mars 1859, n. Taschereau); acte annulé.  
1871, 2 mars (n. Bonneville) bail à rente C. Lacroix à Geo. Landry, maçon, 82½' de fr. du chemin à la riv., NO. Ed. Bellehumeur, SE. J.N. Chassé.  
1883, 12 juin (n. Lessard) vente Georges Landry à Ursule Faucher.  
1903, 2 déc. (N. Fr. Smith) donation Mrs. Faucher à Ludger Bilodeau, charron, 50' du chemin à la riv., NO. Chs Lecours, SE. mme Jon. N. Chassé.  
1919, 22 mai (n. ) vente de Ludger Bilodeau à Aimé Turcotte.

No 581 (de la terre primitive no 595):

1845, comme au no 578 ci-dessus.  
1871, 2 mars, comme au no 580 ci-dessus.  
1878 (?), 12 nov. (n. Chassé), bail à rente Mme Geo. Landry à Ursule Faucher, 34' de fr. du chemin à la riv. NO. Ed. Bellehumeur, SE. le abilleuse.  
1888 (cad. Off.) Ursule Faucher (2560' superf.).

No 582 (de la terre primitive no 595):

1845, comme au no 578 ci-dessus.  
1875, 3 fév. (n. P. Théberge), bail à rente Chs Lacroix à Jean Bisson, forg. 27½' de fr. du chemin à la riv., NO. le Bailleur, SE. Ursule Faucher.  
(ensuite Aurèle Bisson, etc.)

Nos 583, 584, 585 + 586 (de la terre primitive no 595):

1845, comme au no 578 ci-dessus.  
.....  
No 583 seul; puis 584 seul:  
1879, 14 juil. (n. F. ou S. Théberge), vente Léon Lacroix à Geo-Errol Lindsay, no 583, au cad. off. de 1888, il avait 2304' superf.  
1876, 17 fév. (n. Chassé) bail à rente Léon Lacroix à Jules Drouin, (no 584), 70' de fr. du chemin à la riv. NO. Noé Lemay, SE. J.-Bte Morin.  
1881, 5 nov. (n. Laliberté) échange J. Drouin à Geo. E. Lindsay, 30' de fr., NO. Lindsay, représ. Noé Lemay, SE. Lindsay, représ. J.-B. Morin.  
No 585 seul; puis 586 seul:  
1882, 22 nov. (n. Théberge) vente Léon Lacroix à G.-E. Lindsay (1600' superf.)  
1883, 23 juil. (n. Théberge) vente Jos. Gagnon à G.-E. Lindsay (1600' superf.)  
Nos 583, 584 + 585 ensemble:  
1893, 26 oct. (n. La Rue), vente Geo. Errol Lindsay à Gustave-F. Hamel.  
1912, 22 oct. (n. Théberge), vente Gust.-F. Hamel à Cyrille Dulac.  
No 583 (partie):  
1912, 30 oct. (n. La Rue), vente Cyrille Dulac à Aurèle Bisson, 25' de fr.

Nos 583 (partie), 584 + 585 (partie):  
1914, 24 août (n. La Rue), bail à rente Cyr. Dulac à Edmond Gagné,  
50' de fr., NO. Honoré Landry, SE. Aurèle Bisson.  
No 585 (partie):  
1912, 5 nov. (n. La Rue), vente Cyr. Dulac à Honoré Landry,  
15' de fr., NO. Gobert Landry, SE. le vendeur  
No 586 seul:  
1888 (cad.off.) Louis Landry (160' superf.).

No 587 (de la terre primitive no 595):  
1845, comme au no 578 ci-devant.  
1872, 30 déc. (n.P. Théberge), bail à rente Chs Lacroix à Jean Dupuis-Gilbert,  
72' de fr. du chemin à la riv., NO. Oct. Turcotte, SE. le bailleur.  
1894, 11 fév. (n.G.S. Théberge), vente Jean Dupuis à Pierre Savoie,  
62' de fr., NO. Oct. Turcotte, SE. Louis Landry.  
1893, 30 août (n. La Rue), cession vve P. Savoie à J.-Bte Savoie.  
1905, 26 oct. (n. Théberge), vente J.S. Savoie à Irénée Turcotte, garag.

Nos 587 + 588 (de la terre primitive no 595):  
1847, 30 mars (n. Giny) vente Ls Bourget, mari de Vve A. Philippon à Fr. Bilodeau,  
52' du chemin à la riv., NO. P.J. Taschereau, SE. Chs Lacroix.  
1868, 3 avril (n. Rény) vente Fr. Bilodeau à Oct. Turcotte, charron des Bernard  
74' du chemin à la riv., NO. le vendeur, SE. Jean Turcotte.  
.....  
1898 (cad.off.) Jean Laré (587: 2p. 180' superf.; 588: 6400' superf.).  
.....  
1926, 23 mars (marif de .., cause 1250, vs: Not. V. Gosselin) à Alex. Melady.

Nos 589, 590, 591, 592 + 592a (voir d'abord les nos 593 à 596):  
1848, 12 juin (n. Chassé) vente Henri Philippon à Frs Bilodeau,  
92' x 1 arp. 50', coin nord-ouest de la terre no 30.  
186 + nov. (n. Chassé), vente Fr. Bilodeau à Léon Gilbert,  
124' de fr. x 1 arp. 50' (moins les nos 589 et 591 déjà cédés).  
No 589 seul:  
1874, 24 avril (n.P. Théberge) vente Léon Gilbert à Thomas Jalbert, 40' x 60'  
au chemin, RC. vve Jean Morency, NE. Maurice + St. Roy, SE. une petite rue.  
1875, 4 fév. (n.P. Théberge) vente Th. Jalbert à Joseph Bourque.  
1882, 1 mai (n. Chassé) vente J. Bourque à Geo. Rhéaume (2750' superf.).  
1895, 23 janv. (n. La Rue) vente G. Rhéaume à John Melady, charron.  
1902, 4 juil. (n. JBE. Audet) test. de J. Melady à son épouse.  
1914, 10 janv. (n. La Rue), vente vve J. Melady à Louis Audet, charron,  
environ 40' x 60', emplacement de sa boutique.  
No 590 seul:  
1874, 4 nov. (n.P. Théberge) vente Léon Gilbert à Maurice + St. Roy, menuisier,  
40' x 60', SC. Th. Jalbert, NO. Jean Morency, NE. le vendeur, SE. rue "Lindsay".  
1884, 15 juin (n. Théberge) vente Maurice + St. Roy à Georges Gagnon.  
1886, 21 nov. (n. La Rue) vente Georges Gagnon à Gobert Landry, 40' x 60'.  
1888 (cad.off.) Gobert Landry (2520' superf.); ensuite Honoré Landry.  
No 591 seul:  
1857, 17 juin (n. Chassé) vente Chs Bilodeau à Lse Bellehumeur, env. 40' x 60'.  
1866, 16 nov. (n. Chassé?) vente Lse Bellehumeur à Léon Gilbert.  
1874, 16 mars (n. Chassé) vente L. Gilbert, cord., à Jos. Gagnon, cordonnier,  
41' de fr. au chemin x 60', NO. rue projetée, N.E. + SE. le vendeur.  
1883, 25 juil. (n. Théberge), vente J. Gagnon à Geo. - Errol Lindsay  
No 592 seul:  
1884, 30 nov. (n. Théberge) décl. d'héréd. Geo.-E. Lindsay (succ. E. Boyd Lindsay),  
150' x 252', NO. vve J. Morency, NE. J.-Bte Veilleux, SE. futur no 594, moins les  
emplacements 589, 590 + 591 (peut-être aussi 592a).  
Nos 591 + 592 ensemble:  
1893, 26 oct. (n. La Rue), vente G.-E. Lindsay à Gustave-F. Hamel.  
1912, 22 oct. (n. Théberge) vente Gust. F. Hamel à Cyrille Dulac.  
1913, 14 mai (n. La Rue) vente Cyr. Dulac à Honoré Landry, deux lots:  
a) 40' de fr. au chemin x 60', NO. une rue, SE. le vendeur (ou no 591);  
b) 32' " au no 591 x 30', NO. une rue, SE. + NE. le vendeur (no 592 partie).  
1913, 14 juil. (n. Lessard) vente Cyr. Dulac à J.-Arth. Lachance (no 592 surplus),  
64' de fr. au chemin x 90' à Eug. Rhéaume, NO. Honoré Landry, SE. no 594.

1923, 24 déc. (n. LaRue), vente Mme J. Arthur Lachance à Pierre Chassé.  
No 592A seul:

1888 (cad. off.) vve Cyrille Laplante (18perches 8' superf.).

Nos 593, 594, 595 + 596 (about) (tous de la même terre primitive):

Remarque - C'est le no 595 qui correspond à la partie principale de la terre de 3 x 40 arpents concédée à Vincent Houdard le 26 août 1741 (not. J. Imbert). Après cela, la terre est passée à Jean Gagnon puis à Michel Picard Destroismaisons. Plus tard, après la construction du chemin de fer, toute la partie au sud-ouest de celui-ci est devenue les lots 593 + 594, sans oublier tous les emplacements déjà occupés près du chemin du roi, les nos 577 à 592A dont nous avons traité ci-dessus. Le no 594 a subi tellement de transformations qu'il serait trop compliqué de les suivre exactement. Avant le cadastre officiel (1888), il avait été subdivisé et il l'a été après aussi, pour être de nouveau réuni à peu près en une seule propriété, au temps des moulins à scie Dulac et Chassé. Puis on a vu son découpage actuel, désormais complet.

1799, 14 avril (n. L. Mirsay) donation Jean Gagnon (?) à Michel Picard Destroismaisons, toute la terre, avec les abouts (no 596).

- no 596:

1811, 22 oct. (n. F. Verreault) échange M. Picard à T. P. J. Taschereau, 3 x 40 arp. (moins les abouts) NO. Louis Veilleux, SE. Frs Morissette.

1826, 16 sept. (n. Ls Panet) test. T. P. J. Taschereau à femme + enfants.

1827, 25 avril (n. E. B. Lindsay) vente succ. Taschereau à Ant. Philippon (mari de Claire Taschereau), NO. Philippon et J. B. Veilleux, SE. Fr. Morissette.

+ no 596:

1833, 30 mai (n. Rény) vente M. Picard à l'abbé Ant. Villade (l'about seul).

1835, 20 janv. (shérif contre succ. Philippon, vend à l'abbé Villade,

1½ x 35 arp. env. NO. vve S. Hicks et l'acquéreur, SE. hérit. Philippon.

1835, 6 oct. (n. Rény) vente M. Villade à Ant. - Chs Taschereau,

moitié du no 595 (1½ x 36 arp. env.) et tout 596.

1836, 12 sept. (n. Bonneville) vente Ls Bourget (mineurs Philippon) à Ant. Chs

Taschereau, 1½ x 35 arp. env. partie SE. de 595.

nos 595 + 596 seuls:

1844, 6 fév. (n. Bonneville) vente A. C. Taschereau à J. Bte Bilodeau,

le haut de la terre: 3 x 35 arp. NO. J. Bte Veilleux, SE. J. J. Rény, avec

une route de sortie vers le gr. chemin: 18' x 5 arp. (avenue St-Jean).

1867, 28 juil. (n. Bonneville) donat. J. B. Bilodeau à Ulric Bilodeau,

même terrain, au 80. Léon Gilbert (594) + J. B. Savoie (593) NO. Veilleux SE Savoie.

.....

1838 (cad. off.) Jean-Bte Savoie (3 x 37 arp.).

1896, 12 déc. (n. Théberge) vente Chs Turmel à Nap. Gilbert (une pointe du

no 594, env. ½ arp. superf. au NE. du chemin de fer.

1900, 3 avril (n. LaRue) vente Nap. Gilbert à J. Bte Savoie (même chose)

1902, 2 mars (n. Théberge) vente J. B. Savoie à Edmond Savoie (596 + 595 part.)

1921, 19 juil. (n. LaRue) donat. J. B. Savoie à Edmond, le reste de 595

1921, 19 juil. (n. LaRue) donat. Edm. Savoie à Alonzo (la fonderie et actuelle)

terrain 110' de fr. au ch. de fer x 150' de prof. NO. + NE. donateur, SE. le

donataire (no 566A) avec sortie sur l'avenue St-Jean.

1921, 8 déc. (n. LaRue) donat. Edm. Savoie à Ls-Philippe Savoie,

nos 595 et 596 (moins partie donnée à Alonzo pour la fonderie.

Nos 593 + 594 seuls:

1844, 10 fév. (n. Bonneville) vente A. - C. Taschereau à Chs Bilodeau, cord.

3 x 5½ arp. env. N. O. le vendeur, NE. + SE. (la route) JB. Bilodeau, au SO.

le chemin en partie et les terrains de Vve Fitzback, Philippon, Dompierre.

No 593 seul:

Chs Bilodeau à Elz. - Henri Duchesnay.

env. 1 x 5 arp..

1855, avril (n. Bonneville) échange Duchesnay à T. - J. Taschereau. not.

No 594 seul: 1860, 23 oct. (n. Bonneville) v. Ch. Bilodeau à Paul Morency,

2 arp. 14' x 5½ arp. So, chemin et emplacm., NO. T. J. Taschereau, SE. Bilodeau.

1860, 23 oct. (n. Bonneville) v. Paul Beaucher dit Morency à Léon Gilbert,

partie NO: 100' x 4½ arp. de 594, NO. T. J. Taschereau (593), SE. le vendeur.

Résumé: par 6 achats au moins après 1858, Léon Gilbert rachète les lots

vendus par A. C. Taschereau, Chs Bilodeau et peut-être E. H. Duchesnay.

vente(?) par Léon Gilbert(?) à Errol Boyd Lindsay,  
2arp.14' x 5½ arp.(tout le futur no 594), NE.J.B.Savoie,SE.la route.  
1881,17mars(Olographe) test. ErrolB.Lindsay à Geo.ErrolLindsay,ingén.  
1884,30Nov.(n.Théberge)déclar.d'héréd. Georges-Errol Lindsay.  
1893,26oct.(n.LaRue)vente G.-E.Lindsay à Gustave-F. Hamel.  
1912,22oct.(n.Théberge)vente G.-F. Hamel à Cyrille Dulac,  
160' x 188' au coin SO. de 594.  
1916,3sept.(n.LaRue)vente CyrilleDulac àArth.Lachance(gr.part.de594).  
1923,2déc.(n.LaRue)vente Mme Arth.Lachance à Pierre Chassé.  
1941,2juil.(n.A.Pelchat),vente par syndics de P.Chassé à Fernando Gi-  
guère, son gendre, tous les terrains occupés alors par le moulin.  
No 594 (autres parties,vers le SE.):

1889,21juil.(n.LaRue)vente G.E.Lindsay à Cyr. et Adonias Dulac,  
100' x 850'en fr.les acheteurs "Hon.Dulac,NO.levendeur,SE.rte Savoie.  
1892,20+25mai(n.Théberge)vente G.E.Lindsay à Adonias Dulac,  
50' de fr. au chemin,X 200', NO. l'acheteur,SE.Cyr.+ Hon.Dulac.  
1893,31mars(n.LaRue)vente par Ad.Dulac à Chs Turmel,7½ arp. superf.,  
en fr. le vendeur+Aug. Turcotte,etc.NO.rteVeilleuxSE.Savoie+les 2Dulac  
22 fév.1895 au 4 juil.1902(n.LaRue)ChsTurmel revend à plusieurs,enfin,  
1904,28sept.(n.LaRue)il vend le reste à AdoniasDulac pour un moulin.  
1914,25fév.(n.Lessard)vente Adonias Dulac à Pierre Chassé:moulin.  
1923,15juil.(n.LaRue)vente Ad.Dulac à P.Chassé,reste de terrain auNC.  
1941,2juil.(n.A.Pelchat)vente syndics de P.Chassé à FernandoGiguère,  
le moulin et tous lesterrains. Ensuite Linière Giguère, etc.

-----  
1919,6juil.(n.Lessard),vente Ad. Dulac à Siph. Rhéaume,  
404' de fr. sur la route d'Alfr.Corriveau, au N.E. de Pierre Chassé.  
1929,3mars(n.Lessard)vente Alph. Rhéaume à J.-Thomas Lacroix.

-----  
1904,18janv.(n.Théberge) vente J.Bte Savoie à Ferdinand Pépin,  
37' de fr. au chemin x 120' de prof. NO.William Parent,SE.rte Savoie.  
1914,8déc.(n.LaRue) vente ou donat. F.Pépin à Donat Voyer.

-----  
1904,18janv.(néThéberge) vente J.Bte Savoie à William Parent,  
43' de fr. au chemin x 120' au vendeur,NO.Hon.Dulac, SE.Ferd.Pépin.  
1918,27août(n.LaRue) vente de W. Parent à Alice Turmel(même chose)

-----  
1905,30janv.(n.LaRue)vente de J.B.Savoie à  
63' de fr. rte Savoie x 80' à Hon.Dulac,SO.F.Pépin+W.Farent,NE.vendeur.  
(avant le 27 août 1918) vendu à Arthur Gagnon,boucher.

No 593 partie:  
1902,16juin(n.a.Mercier)vente hér.Duchesnay+M.Veilleux à Geo.Ball.  
Nos 593 + 594(partie NO.):

1909,2sept.(n.P.A.Angers)vente Georges Ball à "B.C.Howard & Co".  
1910,9juil.(N.Worthington)vente B.C.Howard à la Brown Corporation.  
1917,10avril(n.a.Tardif)v.BrownCo(que.&S.MauriceCo)à Linière Giguère.  
1918,31juil.(n.Lessard)vente L.Giguère à AlfredCorriveau,  
no 593(145' x 720') + partie de 594 le long du Québec Central.

-----  
1921,8avril(n.Lessard)vente L.Giguère à Emile Labbé,coin NO.de la rte  
Corriveau + du gr.chemin,119'de fr.x150'au vendeur, NO.Brown Corp.  
1922,16fév.(n.Lessard)vente Emile Labbé à Alfred(Alph.?)Fomerleau.

Nos 597 à 609 = parties du no 598 primitif(cf.partie III,tabl.desterres)  
Nos 597 (about) + 598 (terre primitive):

1809,12oct.(n.J.Walsh).échange J.Bte Veilleux à Louis Vallée,  
terre de 3 x 40 arp., NO. Frs Bilodeau, SE.Michel PicardDestroismais.,  
moins réserve de 1½ x 1½ au S.E. (futur no 599).  
1810,10sept.(n.Walsh)vente de Ls Vallée à Jean-Th.Taschereau.  
1810,6oct.(n.Walsh)éch.J.T.Taschereau à Ls Veilleux(moins3 réserves).  
1814,15+19oct.(n.Walsh)don.+éch.L.Veilleux à JB.Veilleux(env.3x34).  
entre1882+1888(cad.)cessionJ.B.àMaurice Veilleux(112½ arp.en superf.  
(ensuite Alfred Corriveau, Mme Arthur Labbé, etc.)

No 598 partie du bas:

1887,22sept.(n.LaRue) don.J.Bte Veilleux à Maurice Veilleux,2½x4arp.  
en fr.au SO.nos 599+598A, NO. 598A(beurrerie)et les hér.Duchesnay.

1902, 16 juin (n.A. Mercier) vente M. Veilleux à Georges Ball, pour moulin.  
1909, 1910 + 1917, comme aux nos 593 + 594 (page précédente).  
1918, 31 juil. (n. Lessard) vente linière Giguère à Alfred Corriveau,  
1½ arp. x 720', n.O. T. Lamontagne "H. Rhéaume, NE. Québec Central; rte de sortie  
No 598A (après no 599).

No 599 (pour les débuts, voir no 598, terre primitive):

1809, 12 oct. (n. J. Walsh) éch. J.B. Veilleux à Louis Vallée, où il se réserve  
1½ x 1½ arp. au coin SE.  
1810, 13 oct. (n. Walsh) retrait féodal T.P.J. Taschereau vs J.B. Veilleux.  
1811, 6 juil. (n. Walsh) cession T.P.J. Taschereau à Olivier Ferrault.  
1825, 11 mai (n. Bonneville) vente O. Ferrault à Ant. Chs Taschereau.

.....  
(ici, quelques transactions partielles; mais tout s'unifie avant 1857.  
1857 (cad. seign.) Pierre Blouin, hôtelier (225 perches superf.).

.....  
1863, 30 nov. (n. Bonneville) v. Th. J. Taschereau à Ls-Philoxène Labouglie,  
5 terrains de ¼ arp de fr. et maison, NO. rte de J. Bte Veilleux  
1865, 16 juin (n. Bonneville) rétrocession de Labouglie à Taschereau.  
1867, 23 mars (n. J.C. Arcand) v. T. J. Taschereau à Pierre Bélanger + Léo Plamondon,  
hôteliers, 1½ arp de fr. du terrain primitif.  
1868, 12 déc. (n. Chassé) vente L. Plamondon à vve Jean Morency, 1½ x 1½ arp.  
1888 (cad. off.) Vve Jean Morency (60500' superf.).  
après 26 déc. 1889: vent e du shérif vs Morency & Fortier, à Narcisse Blouin.  
avant 20 mai 1899: vente de Narcisse Blouin à Philippe Morency.  
(ensuite Mme Edmond Brochu, Alban Brochu, Mme Arcade Vachon, etc.)

No 598A (première beurrerie):

1882, 2 oct. (n. Théberge) vente J.B. Veilleux à "Soc. de fabrication de  
beurre et de fromage", 114' x 123' sur la route Veilleux, NE+SE le vendeur.  
1888 (cad. off.) L.-N. Duhaime (33 perches, 162' superf.).  
1890, 16 sept. (n. La Rue), McPherson & Taché sont propriétaires.  
1897, 24 déc. (n. Théberge) vente (Pépin) Pierre de Bacourt à Th. Carette.  
1900, 6 nov. (n. La Rue), vente Th. Carette à Emile Carette avec un puits.  
.....  
1915, 12 oct. (n. J.J. Lavoie) vente Hervé Rhéaume à Mme Ph. Maguire.  
1919, 1 mars (n. La Rue) vente par Mme Maguire à Jean Bisson.

No 600 (pour les débuts, voir no 598):

1858 (cad. off.) Jean Turcotte (4500' superf.).  
1903, 21 mai (n. La Rue) vente Ephrem Turcotte à Louis Audet.

Nos 600A + 601 (pour les débuts, voir no 598):

1888 (cad. off.) Pascal Ouellet (600A: 1000' superf.; 601: 4500' superf.).  
1892, 6 fév. vente du shérif (contre vve P. Ouellet) à Alph. Bén. Dupuis.  
1892, 6 juil. (n. Lessard) vente Alph. Bénoni Dupuis à Edouard Gagné, charron.  
1893, 27 fév. (n. Lessard) vente Ed. Gagné à Ferd. Pépin "gentilhomme".  
1901, 24 sept. (n. Lessard) vente Ferd. Pépin à Ths Carette, charron.  
1913, 15 déc. (n. La Rue) don. Th. Carette à Anna Voyer (Mme Jos-Finan Carette).  
1915, 6 mai (n. La Rue) test. Mme Jos. Carette à Emile Carette.  
1915, 21 juil. (n. Théberge) vente E. Carette à Mme J. Bte Béliveau, garagiste.  
1920, 2 oct. (n. Théberge) vente Mme Béliveau à Mme Ephrem Morissette.  
1920, 29 oct. (n. La Rue) vente Mme Morissette (Eméline Melady) à Alex. Melady.

No 602, en 1888 (cad. off.) chemin mitoyen à la riv. 10' x 68'.

Nos 603, 604 + 605 (pour les débuts, voir no 598):

1850, 20 juil. (n. Chassé) donat. Etienne Bisson à Vital Bisson, menuisier.  
No 603 seul:  
1888 (cad. off.) Vital Bisson (2210' superf.).  
No 604 seul:  
1874, 30 déc. (n. P. Théberge) vente Vital Bisson à Jean Bouffard, forgeron.  
38½' du chemin à la riv., des deux côtés le vendeur.  
1891, 27 janv. (n. Lessard) vente J. Bouffard à Erskine Guthrie Scott, marchand.  
1891, 16 déc. (n. Lessard) vente par E.G. Scott à Jean Bisson, forgeron.  
No 605 seul:  
1889, 5 janv. (n. Théberge) donat. Vital Bisson à Thomas Bisson.

1917, 27 nov. (n. LaRue) vente Th. Bisson à Eugène Rhéaume.  
1921, 16 nov. (n. LaRue) vente Eug. Rhéaume à Jean Bisson,  
34' de fr. du chemin à la riv., SE. l'acquéreur, NO. Brown Corporation.

Nos 606 + 607 (pour les débuts, voir no 598):

1810, 10 sept. (n. Walsh) vente de La Vallée à l'abbé Ant. Villade, écore de  
la riv. vis-à-vis les 66' de fr. de M. Villade et son voisin, F. Bonneville.

No 606 seul:

1857 (cad. seign.) Chs-Gaspard Couillard (12½ perches superf.).  
1888 (cad. off.) David Couture (1750' superf.).  
1890, 18 juin (n. LaRue) donat. Dav. Couture à sa fille Célanire.  
1905, 9 mars (n. LaRue) test. Cél. Couture à son frère Maurice.  
1911, 21 janv. (n. Théberge) vente M. Couture aux Delles A.+C. Morency.  
1917, 25 juil. (n. LaRue) vente Anna+Célanire Morency à la Brown Corpor.

No 607 seul:

1815, 22 juin (n. F. Verreault) vente Frs Bonneville à Joseph L'Heureux.  
1820, 1 juin (n. Bonneville) vente J.L'Heureux à Pierre Savoie, ferbl.,  
86' de fr. du chemin à la riv. NO. levendeur, SE. Fr. Bonneville.  
1857 (cad. seign.) Elz. H. Duchesnay (80 perches superf.).  
1888 (cad. off.) J.-Alfred Morency (11025' superf.).  
1902, 6 juin (n. Théberge) vente J.A. Morency à Georges Ball, moulin.  
1909, 2 sept. (n. P.A. Angers) vente G. Ball à B.C. Howard, Co.  
1910, 9 juil. (n. Worthington) v. B.C. Howard à St. Maurice Ind. Co (Brown Corp.).

Nos 606 + 607:

1930, 11 juil. (n. A. Pelchat) vente Brown Corp. à Maurice Pelletier.  
1932, 25 janv. (n. A. Pelchat) vente M. Pelletier à J. Thomas Lamontagne.

Nos 608 + 609 (pour les débuts, voir no 598):

1809, 19 juil. (n. J. Walsh) vente J. Bte Veilleux à Frs Bonneville,  
env. 1 arp. de fr. du chemin aumalais, NO. Frs Bilodeau, SE. levendeur.

No 608 seul (en parties):

1811, 23 oct. (n. J. Walsh) éch. J. Thomas Taschereau à l'abbé Ant. Villade,  
66' x 1½ arp., NO. Frs Bonneville, SE. rte de La Veilleux.  
1814, 1 août (n. Verreault) conc. Fr. Bonneville à J.B. Fournier, 1x1½ arp.  
1816, 13 fév. (n. Walsh) vente JB. Fournier à Jos. L'Heureux, cordon.,  
1(?) x 1½ arp. NO. Paul Bélanger, SE. abbé Villade.  
1816, 23 sept. (n. Walsh) vente J.L'Heureux à Jos. Gagné,  
81' x 1½ arp., NO. Paul Bélanger, SE. levendeur + sentier de Bonneville.  
1820, 6 nov. (n. Bonneville) 40' x 1½ arp., NO. Geo. de Tonnancour, SE. Ch. Chamard.  
1833, 8 sept. (n. Rény) vente de Jos. Gagné à La Veilleux /  
de La Veilleux à Pierre Naud, même terrain.  
1841, 20 oct. (n. Bonneville) cession Pierre Naud à Luce Guay, même terrain.  
1844, 22 mai (plan de l'arp. J.-P. Proux), il y avait, du SE. au NO.: Ls Demuth,  
Louis Turcot, Luce Guay + Pierre Blouin.  
1850, 22 juin (n. Taschereau) bail à rente Luce Guay à Pierre Blouin, hôtelier.  
1888 (cad. off.) tout le no. 608 à J.-Alfred Morency (66984' superf.).

.....  
1891, 10 sept. (n. Lessard) vente Mme Jos. Landry à Joseph Patoine.

.....  
1931, 19 nov. (n. A. Pelchat) vente Ern. Poulin à Léop. Chabot + J.-Henri Tardif,  
37' x 78', NO. Jos. Patoine, NE. Arth. Giguère, SE. chemin mitoyen de 12'.  
1932, 28 oct. (n. A. Pelchat) vente de J.-H. Tardif à Godefroy Tardif.  
1933, 20 mars (n. A. Pelchat) vente G. Tardif à Léopold Bilodeau, garagiste.

.....  
N.B. L'ancien hôtel de Pierre Blouin a passé à Ernest puis Arman Poulin.

.....  
1917, 10 avril (n. A. Tardif) vente par "S. Maurice Ind. Co. à Linière Giguère,  
partie de 608, avec plus d'étendue.  
1921, 8 avril (n. Lessard) vente Linière Giguère à Emile Labbé, 110' de  
fr. au chemin x 150' au vendeur, NO. Brown Corpor. SE. rte Corriveau.  
1922, 16 fév. (n. Lessard) vente E. Labbé à Alfred Pomerleau, tanneur.  
(ensuite Odilon Turcotte (40' x 75'), puis Turcotte & Frère, garagistes).

No 609 seul:

1844, 14 fév. (n. Lemoine) vente Ant. Ch. Taschereau à T.-J. Taschereau, not.  
env. 3½ arp. carrés (du futur no 609).



1855, avril (n. Bonneville) éch. T. J. Taschereau à Elzéar-Henri Duchesnay, 1 x env 5 arp., SO. Thérèse Fousant + Pierre Blouin, NE. J. Bte Veilleux.  
1888 (cad. off.) hérit. Duchesnay (5 arp. 4 p. 124' superf.).  
1902, 16 juin (n. A. Mercier) vente hér. Duchesnay à Georges Ball, moulin.  
1909, 2 sept. (n. P. A. Angere) vente Ball à B. C. Howard Co, avec plus d'étendue.  
1910, 9 juil. (n. E. B. Worthington) vente B. C. Howard à Brown Corporation.  
1917, 10 avril (n. A. Tardif) vente la Brown (S. Maurice Ind. Co) à Linière Giguère.  
1918, 25 mai (n. LaRue), vente Linière Giguère à Chs Landry, avec plus d'étendue, NO. av. Duchesnay, SE. rte de J. B. Veilleux.

No 610 (pour les débuts, voir no 621):

1824, 19 nov. (n. Bonneville) conc. Ant. Ch. Taschereau à Wm Slone, peintre, ¼ x 1 arp. (no 1 du "villag de Charleville", au coin S.E.).  
1853, 2 fév. (n. Bonneville) vente W. Slone au Dr G. Couillard.  
1874, 1 août (n. E. Bélanger) v. par succ. Couillard à J. B. Ferland, cordon.  
¼ x ½ arp., NO. Grégoire Gagné, SE. Pierre Blouin.  
1888 (cad. off.) Joseph Landry (45' x 75').

No 611 (pour les débuts, voir no 621):

1825, 19 avril (n. ) bail à rente A. C. Taschereau à Louis Campagna, ¼ x 1 arp. (no 2 du "village de Charleville").  
.....  
1881, 23 oct. (n. P. Théberge) vente Paul Landry à Grégoire Gagné.  
1888 (cad. off.) hérit. Grég. Gagné (80' x 75').  
1896, 29 nov. (n. LaRue) vente par hérit. Gagné à Jean Turcotte.  
1898, 6 nov. (n. LaRue) donation Jean Turcotte à Ephrem Turcotte.  
1905, 31 oct. (n. LaRue) vente E. Turcotte à Th. Turmel (no 611, env. 6000' sup.).

No 612 (pour les débuts, voir no 621):

1857 (cad. seign) et 1888 (cad. off.), succ. Ant. Chs Taschereau, 6300' superf.  
1904, 24 mars (n. Théberge) vente Richard Landers à Norbert Nadeau  
67' de fr. du chemin à la riv., borné à Alph. Rhéaume et à Pierre Lacasse.  
1914, 28 oct. (n. LaRue) vente Norbert Nadeau à Alfred Bisson (même chose).

No 613 (pour les débuts, voir no 621):

1852, 8 juil. (n. A. Cauchy) vente André Lacroix à T. J. Taschereau, not., ¼ d'arp. du chemin à la rivière.  
1888 (cad. off.) succ. Ant. Chs Taschereau (1440' superf.).

No 614 (pour les débuts, voir no 621):

1888 (cad. off.) succ. Ant. Ch. Taschereau (4050' superf.).  
1893, 23 oct. (n. LaRue) cession d'usufr. Mme Chs Lacroix à Léon Lacroix  
¼ arp. du chemin à la riv., NO. no 625, SE. Jos. Voyer.  
1905, 6 déc. (n. Lessard) vente par à  
47' du chemin à la riv. NO. Tancrede Bilodeau, SE. Hermán. Lacasse.  
.....  
1937, 8 avril (n. A. Pelchat) vente Vve Richard Gilbert à Alph. Turmel,  
100' du chemin à la riv., NO. Jos. Drouin, SE. Donat Voyer.

Nos 615 à 620 ensemble (pour les débuts, voir no 621)

1842, 2 déc. (n. Bonneville) don. A. C. Taschereau à La-Chs Taschereau, l'équivalent des nos 615, 616 et 620p. (avec plus d'étendue).  
1845, 4 nov. (n. Taschereau) vente Ant. C. Taschereau à Charles Lacroix, ¼ x 1½ arp, NO. ret du vendeur, SE. J. B. Bilodeau (plus tard 618, 619 + 620p.)  
1845, 4 nov. (n. Taschereau) vente La. Ch. Taschereau à Charles Lacroix, ¼ x 1½ arp, NO. l'acheteur, SE. + NE. le vendeur (plus tard 615, 616 + 620p.).  
1846, 23 janv. (n. Taschereau) vente La-Ch. Taschereau à Chs Lacroix, ¼ x 1½ arp., NO. l'acheteur, SE. Marcel Théberge + Ant. Ch. Taschereau.  
No 615 seul:

1888 (cad. off.) Léon Lacroix (47' x 72').  
le 15 janv. 1918, c'était Henri Turmel.

No 616 seul: 1888 (cad. off.) Léon Lacroix (55' x 72').

1912, 15 janv. (n. Théberge) vente Adonia Lacasse à La-N. - Alph. Gagnon, 52' x 100', NO. Henri Turmel, NE. Donat Voyer, SE. nos 617 + 620.  
1915, 14 mars (n. LaRue) donat. L. N. A. Gagnon à Jos. Arthur Gagnon.

No 617 seul:

1857, 4 fév. (n. Taschereau) bail à rente Ch. Lacroix à Geo. Louis, marchand,

- ¼ x ½ arp., NO.le bailleur, NE.le même, Se.FrsLetarte.  
.....  
1888 (cad.off.) Joseph Voyer, menuisier (35' x 60').  
1897, 24 août (n. Théberge) donat. Jos. Voyer à Donat Voyer, menuisier.  
Nos 618 + 619:  
1845, 11 nov. (n. Taschereau) vente Ls Ch. Taschereau + son ép. à Marcel Théberge, terrain borné au NO. et NE. les vendeurs, SE. Ant. Chs Taschereau.  
1846, 11 mars (n. Taschereau) vente M. Théberge à Frs Letarte, mtre-Charron,  
1849, 11 mars (n. Taschereau) vente Marcel Théberge à Frs Letarte,  
45' x 90' (no 618?) depuis la route d'Ant. Chs. Taschereau.  
1861, 8 juil. (n. Bonneville) v. Frs Letarte à Ls Demuth + Th. Maillet, charrons,  
terrin du chemin à Chs Lacroix, NO. Jos. Voyer, SE. route Duchesnay.  
1862, 19 mars (n. Taschereau) vente soc. Demuth + Maillet à Grég. Fleury, char.  
No 618 seul: 1888 (cad.off.) Grégoire Fleury (50' x 87').  
(ensuite Odilon Turcotte, charron ?).  
Nos 619 + 620:  
1888 (cad.off.) Léon Lacroix (no 619: 45' x 50') (no 620: 35220' superf.).  
avant 15 nov. 1912, vendus à Donat Voyer; le 15 janv. 1918, à Henri Turmel).  
Nos 621 + 622 (about de 2½ arp. à St-Gabriel), terre primitive:  
1818, 26 oct. (n. F. Verreault) vente Fr. Bilodeau à Olivier Perrault,  
2 arp. de fr. jusqu'au marais (env. 5 arp. superf.).  
1824, 8 août (n. ) cession C. Perrault à Ant. Chs Taschereau (même chose).  
.....  
1842, 2 déc. (n. Bonneville) don. A.C. Taschereau à son fils Ls-Chs-Elzéar,  
1 x 40 arp. avec l'about, NO. Chs Lacroix, SE. le donateur.  
1844, 8 janv. (n. Bonneville) vente du même au même, l'autre arpent,  
1 x 34 arp. depuis le coteau jusqu'à St-Gabriel.  
.....  
1846, 8 fév. (n. Bonneville) vente A.C. Taschereau à Thérèse Ponsant,  
¾ x 1¼ arp. derrière les empl. de G. Coullar, J. B. Bilodeau + Chs Lacroix,  
NO. Ls-Chs-Elz. Taschereau, SE. Pierre Blouin.  
1856, 29 janv. (n. Taschereau) vente Th. Ponsant à Elz.-H. Duchesnay.  
.....  
1848, 3 mars (n. Lemoine) 4 ch. A.C. Taschereau à Elz. Henri Duchesnay, 2 lots:  
a) env. 4 arp. superf. SO. T.-J. Taschereau, NO + NE. L.C. Elz. T., SE. J. B. Veilleux.  
b) ¼ x 5 arp. depuis chemin; NO. L.C. Elz. Tasc. NE. lot a), SE. T. J. Taschereau.  
.....  
1849, 5 sept. (n. Bonneville) vente Ls. Ch. Elz. Taschereau à Elz. H. Duchesnay,  
1 x 40 + 1 x 34 arp. ensemble, NO. Chs Lacroix, SE. J. B. Veilleux et l'acheteur.  
1871, 12 juin, test. olographe de Elzéar-Henri Duchesnay.  
1889, 18 fév. (n. LaRue) déclar. d'héréd. des enfants d'E.H. Duchesnay.  
1890, 23 mai (n. Théberge) vente succ. Duchesnay à Edmond Roche Allyn.  
1891, 2 mai (n. a. Mercier) vente Edm. Roche Allyn à Georges Ball.  
1907, 28 mars (n. Théberge) vente Georges Ball à Alfred Pomerleau, 2 parts:  
a) 1 x 4 arp. SO. Don. Voyer + H. Turmel; NO. H. Turmel; NE. Québec Centr. SE. chemin.  
b) 2 x 35 arp. SO. le Québec Central, NO. Henri Turmel, SE. Maurice Veilleux.  
No 621 (parties):  
1902, 6 juin (n. Théberge), vente Georges Ball à Jos. Alfred Morency,  
70' x 77' en fr. Ephrem Turcotte, les 3 autres côtés le vendeur (+ sortie).  
1918, 11 oct. (n. LaRue) vente succ. Morency à Anna Morency,  
70' x 77', en fr. Thomas Turmel, des 3 autres côtés Chs Landry.  
1920, 5 nov. (n. LaRue) vente Anna Morency à Odilon Turcotte.  
-----  
1909, 1910 + 1917, mêmes actes qu'au no 609 (haut de la page préc.).  
1918, 25 mai (n. LaRue) vente Linière Giguère à Chs Landry (partie de 621),  
dans 34 parches de fr. jusqu'au Québec Centr. NO. av. Duchesnay SE. route.  
-----  
1923, 13 août (n. ) vente Alfred Pomerleau à Lin. Giguère, deux lots:  
a) 1 x 4 arp. acquis de Geo. Ball le 28 mars 1907;  
b) env. 1¼ x 2½ arp. le long du ch. de fer, NO. Alph. Turmel, SE. l'acheteur.  
No 622 seul:  
1913, 20 mars (n. Lessard) vente Alf. Pomerleau à Chs Landry (2 ar. 5 p. superf.)  
Nos 623 (about), 624 + 625 (formant une terre primitive avec no 621):  
1826, 5 fév. (n. Rény) donat. Frs Bilodeau à Joseph Bilodeau,  
1 x 41 arp., de la riv. au r. St-Gabriel.

1829, 10mars (n. Rény) éch. Jos. Bilodeau à Ant.-Chs Taschereau.  
1829, 16mars (n. Rény) vente Ant-Ch. Taschereau à Pierre Lacroix,  
1 x 37 arp. env., SO. l'acheteur, NO. J. Th. Taschereau, SE. le vendeur,  
avec une allée (route) de 15' x 5 arp. entre l'acheteur et le vendeur.  
1837, 30mars (n. Rény) donat. Pierre Lacroix à Charles Lacroix, forgeron,  
1 x 41 arp., NO. T.-J. Taschereau, SE. Ant. Chs-Taschereau.  
1888 (cad. off.) Léon Lacroix nos 623+624 (1 x 40 arp.).  
Le 15 janv. 1918, Henri Turmel était propriétaire.

No 624 parties:

1900, 29avril (n. LaRue) vente de Léon Lacroix à Joseph-L. Drouin,  
50' de fr. au chemin, des autres côtés le vendeur (100' de prof.).  
1920, 2avril (n. LaRue) vente-réméré Jos. L. Drouin à J. Bte Béliveau, garag.  
50' x 100' NO. Tancrede Bilodeau, NE. + SE. Léon Lacroix.

1900, 29avril (n. LaRue) vente Léon Lacroix à Tancrede Bilodeau,  
40' de fr. au chemin x 80', NO. + NE. le vendeur, SE. Jos.-L. Drouin.

No 625 parties:

1857, (cad. seign) William Planagan (70 perches superf.).  
1888 (cad. off.) hér. Ant. Chs Taschereau (5400' superf.).  
1876, 17fév. (n. Chassé) bail à rente Léon Lacroix à Louis Landry, 30' du  
chemin à la riv., NO. Jean Gilbert (ou Jalbert), SE. le bailleur.

1900, 20avril (n. LaRue) vente Léon Lacroix à Joseph-L. Drouin, 50' du che-  
min à la riv., en face de son autre emplac. (624p.), des 2 côtés le vendeur.  
1920, 2avril (n. LaRue) vente-réméré J.-L. Drouin à J. B. Béliveau, garag.

1920, 29avril (n. LaRue) vente Léon Lacroix à Tancrede Bilodeau, 40' du  
chemin à la riv. (en face de son lot sur 624) NO. vendeur, SE. J. L. Drouin.

Nos 626, 627, 628, 629, 629A + 630 (about), formant une terre primitive (avec 631):

1758, 10avril (n. Barolet) dépôt d'un acte d'éch. (devant le P. Justinien,  
le 27 fév.) de J. Bte Dupont à Jacques Normand dit Poucville,  
terre de 3 x 40 arp. NO. Aug. Turcotte, SE. Jean Bilodeau.

1764, 28jan. (n. A. Parent) conc. Mme T. J. Taschereau à Jacques Poucville.

1779, 23jan. (n. L. Miray) éch. de Jacques Poucville à Frs Bonneville.

1798, 6jan. (n. Faribault) donat. Frs Bonneville à son fils François.

1799, 6avril (n. L. Miray) reprise par échange avec le même.

1809, 8nov. (n. Walsh) vente Fr. Bonneville, père, à J. Thomas Taschereau.

No 626 seul: 1888 (cad. off.) succ. Ant. Chs Taschereau (4125' superf.).

1898, 10nov. (n. LaRue) vente Mme Pierre Bilodeau à Thomas Dulac,

63' du chemin à la riv. NO. (?) Eug. Rhéaume, SE. Joseph Roy.

No 627 seul: 1888 (cad. off.) Joseph Roy, 10230' superf. au NE. du chemin.

No 628 seul: 1857 (cad. Off.) Ls Achille + G. Gabriel Taschereau (45p. superf.).

1888 (cad. off.) Pierre Bilodeau (9900' carrés).

No 629A seul:

1864, 18avril (n. JOC. Arcand) vente T. J. Taschereau à Damase Rhéaume,

4 x 4 arp. NO. Ant. Rhéaume, NE. le vendeur, SE. L.-A. + G. -G. Taschereau.

1890, 2sept. (n. Théberge) donation Dam. Rhéaume à Eugène Rhéaume.

Nos 629 et 630 seuls:

1842, 30mai (n. Rény) vente vve J. Th. Taschereau à T. Jac. Taschereau, not.,

1 x 38 arp. env., SO. la prairie de l'achat. NO. vendeuse, SE. Ch. Lacroix.

1864, 18avril (n. Arcand) éch. Th. J. Taschereau à Damase Rhéaume, menuis.

1878, 15nov. (n. Laliberté) vente Dam. Rhéaume à Chs-Ferrault Lindsay, avoc.

1 arp. de fr. à Pierre Bilodeau (628) Jos. Roy (627) et le vendeur (629A),

NO. le vendeur + hér. de J. Th. Taschereau, SE. hér. de Chs Lacroix.

1896, 6sept. (nét. Théberge) vente Charles-P. Lindsay à Henri Turmel.

No 631 (constitué de trois terres ou portions primitives):

- A -

2 x 40 arp. de la terre de J. Normand dit Poucville (cf. no 629 jusqu'à:

1809, 8nov. (n. J. Jalsh) vente Frs Bonneville à Jean.-Thomas Taschereau,

3 x 40 arp. NO. Augustin Turcotte, SE. Frs Bilodeau.

- B -

1764, 31jan. (n. A. Parent) conc. Mme T. J. Taschereau à Augustin Turcotte,

3 x 40 arp. NO. Le Domaine, SE. Jacques Poucville.

donation d'Aug. Turcotte à Louis Turcotte.

1806, 4 déc. (n. Walsh) échange de Ls Turcotte à Louis Veilleux.  
1810, 6 oct. (n. Walsh), échange de Ls Veilleux à Jean-Th. Taschereau.

- C -

1811, 6 juil. (n. Walsh) partage du Domaine donnant à Jean-Th. Taschereau  
2 arp. Sperches de fr., NO. le reste du Domaine, SE. J. Th. Taschereau  
No 631 au complet:

1888 (cad. off.) succ. de J. Th. Taschereau (329 arp. superf.).  
de 1892 à 1902, Antoine Taschereau, avocat et marsicher;  
ensuite Georges Taschereau, arpenteur, jusqu'à sa mort;  
maintenant M<sup>re</sup> Rémi Taschereau, avocat.

No 632 (dépendant de la terre primitive no 631):

1811, 22 mars (n. J. Planté) transac. des héritiers Gab. Elz. Taschereau, accordant à la Vve 188' de fr. au chemin x 3 arp. 6p. de prof. (de J. T. Taschereau).  
1811, 13 oct. (n. Walsh) éch. de la Vve Gab. Elz. Taschereau à Jean-Thomas T.  
le même terrain, moins l'équivalent du futur no 637.  
1826, 12 déc. (n. Bonneville) bail à rente J. Th. Taschereau à Ant.-Charles,  
partie du même terrain, NO.+NE. le bailleur, SE. le preneur.  
1836, 7 sep. (n. Rény) éch. Ant. Chs Taschereau à T. Jacques T., not.,  
même terrain, compris nos 637 + 641.  
1855, 23 déc. (n. J. F. N. Bonneville) bail à rente T. J. Taschereau à Damase  
Rhéaume, partie de 632:  $\frac{1}{2}$  x  $\frac{1}{2}$  d'arp. NO. T. Bilodeau (641) SE. le bailleur.  
1864, 18 avril (n. JOC. Arcand) vente T. J. Taschereau à Damase Rhéaume, menuis.  
terrain irrégulier, reste de 632 (moins le no 637 etc.).  
1888 (cad. off.) Damase Rhéaume, no 632 seul (6 arp. 65 p. 150' superf.).

No 633 (pour les débuts, voir nos 629 et 632):

1878, 25 oct. (n. Chassé) vente Damase Rhéaume à Eugène Rhéaume.  
1883, 31 mars (n. Lessard) vente Eug. Rhéaume à Cyr. Tessier dit Laplante.  
1884, 20 avril (n. Théberge) vente C. Tessier dit Lapl. à Richard Champagne.  
1888 (cad. off.) Richard Champagne (4860' superf.)

Nos 634 + 632A (pour les débuts, voir nos 629 et 632):

1888 (cad. off.) Mme Ls-Achille Taschereau (634: 5670'; 632A: 1770' superf.)  
1902, 30 août (n. G. Taschereau) vente Geo. Ls Taschereau à Pierre-Paul T. ass.  
1908, 9 nov. (n. Lessard) vente Pierre-Paul Taschereau à Gabriel-Elzéar T.

No 635, du chemin à la riv. (pour débuts, voir no 629):

1888 (cad. off.) succ. Ant. Ch. Taschereau (8perches 219' superf.).

Nos 635A + 636 (pour les débuts, voir no 629):

1814, 25 sept. (n. Walsh) cession J. T. Taschereau à Vve Gab. Elzéar Tasch.,  
l'écore vis-à-vis sa propriété (no 637).  
.....  
1888 (cad. off.) Mme Ls. Ach. Taschereau: (635A: 1438'; 636: 3200' superf.).  
.....  
1902, 30 août (n. G. Taschereau) vente Geo. Ls Taschereau à Pierre-Paul T. ass.  
1908, 9 nov. (n. Lessard) vente P.-P. Taschereau à son frère Gabriel-Elzéar.

No 637 (pour débuts, voir nos 629 + 632):

1823, 12 août (n. Rény) donat. vve G. Elz. Taschereau à Ant. Chs Taschereau,  
env.  $\frac{1}{2}$  x 1 arp.  
1849, 18 mai + 1850, 9 oct. vente succ. Ant. Ch. Taschereau à Léon Drouin,  
(n. Letelleir) (n. Rény) par 3 actes notariés.  
1852, 17 fév. (n. Bonneville) vente Lé Drouin à David-Pierre Croteau, arp.  
1855, 23 oct. (n. J. F. N. Bonneville) vente de Croteau à Ls-Achille + Gabriel  
Taschereau, NO. F. Vallières + T. J. Taschereau, NE+SE, T. J. Taschereau.  
1888 (cad. off.) Mme Ls-Achille Taschereau (14400' superf.).  
(ensuite Louis Taschereau et Gonzague Lebel).

No 638 (pour les débuts, voir nos 629 + 632):

1820, 4 avril (n. Bonneville) vente J. Th. Taschereau à Ls Dufresne,  
59' x  $\frac{1}{2}$  d'arp., NO. le vendeur, SE. la vve G. Elz. Taschereau.  
1823, 22 août, vente Chérif de Québec (vs Dufresne?) à Frs Bonneville.  
.....  
1828, 28 fév. (n. Bonneville) vente Ant. Chs Taschereau à Geo.-Ls Taschereau.

.....  
1866, 6mai (n. Chassé) vente Damase Rhéaume à Gaspard Fecteau.  
1870, 2sept. (n. Chassé) vente G. Fecteau à Geo. Landry, maçon.  
1871, 8mai (n. P. Théberge) vente G. Landry à Th. Drouin, NC. Dam. Bernier.  
1877, 8janv. (n. Chassé) vente Th. Drouin à Samule Drouin, menuisier.  
1885, 23juin (n. ) vente S. Drouin à Charles Drouin, menuisier,  
¼ x ¼ arp. NO. Damase Bernier, NE. Damase Rhéaume, SE. vve L. Ach. Taschereau.  
1888 (cad. off.) Charles Drouin '(45' x. 135').

No 639 (pour les débuts, voir nos 629 + 632):

1857, 24mai (n. Bonneville) bail à rente T.-J. Taschereau à Ant. Rhéaume,  
¼ x ¼ arp. NO. le bailleur, SE. Frs Maillet.

.....  
1887, 17fév (n. J. Auger) vente D. Bernier à la "Soc. perman. de Construction".  
1888, 9oct. (n. LaRue) vente la "Soc. Perm. de Constr." à Jacques Landry.  
1891, 2nov. (n. Théberge), donat. J. Landry à son fils Charles

No 640: (pour les débuts, voir nos 629 + 631):

1847, 30août (n. Taschereau) vente Ant. Ch. Taschereau à T. J. Taschereau,  
1 arp. de fr. du chemin à la riv. borné au SE. à Jean Lacroix.  
1814, 23sept. (n. Walsh) vente T. P. J. Taschereau à J. Th. Taschereau,  
l'écure borné au NO. jardin du Domaine, SE. anc. ligne de Fr. Bonneville.  
1888 (cad. off.) succ. Ant. Chs Taschereau (7000' superf.).  
1900, 2mai (n. Lessard) vente Samuel Drouin à Georges-Ls Taschereau, arp.  
du chemin à la riv. NO. Alph. Drouin, SE. l'acheteur.

No 641 (pour les débuts, voir nos 629 + 632):

1847, 5août (n. Bonneville) bail à rente Th. J. Taschereau à Ls-Ch. Fleury de  
la Gorgendière: 6½p. x 7½p. NO. + NE. vve J.-T. Taschereau, SE. Dam. Rhéaume.  
1849, 19mars (n. Bonneville) v. Fleury de la Gorgendière à Th. Bilodeau.

.....  
1881, 30avril (n. P. Théberge) vente Vital Bilodeau à Joachim Lemieux.  
.....  
1888 (cad. off.) Napoléon Bilodeau (9450' superf.).

No 642 (pour les débuts, voir no 631, partie B): (l'écure de la rivière)

1814, 6oct. (n. Lelièvre) cession vve Gab. Elz. Taschereau à TPJ. Taschereau.  
1826, 16sept. (n. L. Panet) test. de T. P. J. Taschereau à ses enfants.

.....  
1888 (cad. off.) succ. Jean-Thomas Taschereau (28000' superf.).  
(plus tard, cession par Rémi Taschereau à la chapelle Sainte-Anne)

No 643 , fabrique de Sainte-Marie (pour la chapelle Sainte-Anne):

1827, 24juil. (n. Bonneville) don. hérit. G. Elz. Taschereau à la Fabrique,  
terrain irrégulier de 8440' carrés, détaché du Domaine.  
1891, 24déc. (n. LaRue) donat. Chs-Perrault Lindsay à la Fabrique,  
53' x 70' du no 644, pour prolonger l'ancien emplacement.  
1902, 4juil. (n. Lessard) cession Geo. Ls. Taschereau à la Fabrique,  
partie de 631, lisière de 9' x 100' pour allée de la sacristie.  
1949, donat. Rémi Taschereau à la Fabrique,  
une autre lisière de 631 pour le hangar et le chemin de ceinture.

No 644 (terrain du MANOIR) cf. "Sainte-Marie de la Nouvelle-Beauce" vol. 2.

1832, 17avril (n. L. Panet) donat. vve T. P. J. Taschereau à son fils Pierre-Elz.  
1845, 25juil. (n. E. B. Lindsay) test. P. Elz. Taschereau à son fils Henri-Elz.  
1874, 17avril (n. E. Lemoine) vente H. Elz. Taschereau à Ch. Perrault Lindsay.  
1910(?) test. vve Ch. P. Lindsay à son frère Ls Taschereau.  
1956(?) vente des hérit. Ls Taschereau à Armand Fecteau.

No 645 (dépendant du Domaine):

1814, 6oct. (n. Lelièvre) cession vve Gab. Elz. Taschereau à T. P. J. Tasch.  
1826, 16sept. (n. L. Panet) test. de T. P. J. Taschereau à ses enfants.  
1860, 15nov. (n. Alex. Lindsay) vente hér. T. P. J. Taschereau à Henri-Elzéar.  
1874, 17avril (n. Lemoine) vente H. E. Taschereau à Chs-Perrault Lindsay.  
1888 (cad. off.) Charles-Perrault Lindsay (43075' superf. du chem. à la riv.  
vers 1930: vente par Chs-P. Lindsay (Mme) à la Fabrique, pour le parc...

No 646, dépendant du Domaine (pour débuts, voir nos 644 + 645):

- 1888, (cad. off.) Chs-P. Lindsay (52675' carrés, du chemin à la riv.).
- 1891, 12 avril (n. LaRue) vente Chs-Ferrault Lindsay à Mme Désiré Rousseau, 75' de fr. du chemin à la riv. NO. l'acheteur, SE. le vendeur (646 partie).
- 1897, 1 août (n. LaRue) vente Mme Désiré Rousseau à Napoléon Rousseau.
- 1901, 10 déc. (n. LaRue) vente N. Rousseau à Agénor Ferland, peintre, 75' de fr., NO. no 647A, SE. Edouard Gagné.

Nos 647A + 647 (dépendant du Domaine, voir d'abord no 644):

- 1845, 20 juil. (n. E. B. Lindsay) test. P. Elz. Taschereau à sa femme; donne droit à 8 arp. superf. face au manoir (arp. J. P. Proux, 28 avril 1846).
- 1870, décès de veuve P. - Elz. Taschereau, succ. à son fils Henri-Elzéar.
- 1874, 28 mars (n. P. Théberge) vente H. Elz. Taschereau à Geo. Baucher dit Morency, du chemin à la rivière jusqu'au rigolet au NO.
- 1878, 27 juil. (n. P. Théberge) vente Geo. Morency aux trois frères Rousseau, no 647A avec moulin: 150' du chemin à la riv. NO. vendeur, SE. Ch. P. Lindsay.
- 1900, 12 fév. (n. LaRue) vente Nap. Rousseau à Agénor Ferland (p. NO. de 647A), 125' de fr. NO. Delles Morency, SE. le vendeur.
- 1901, 10 déc. (N. LaRue) vente Nap. Rousseau à Agénor Gerland (reste de 647A), 25' de fr. NO. p. de 647A à l'acheteur; SE. no 646.

No 648 (dépendant du Domaine, voir d'abord no 644):

- 1874, 22 mai (n. J. Anth. Roy) vente Henri-Elz. Taschereau à Thomas Turmel, le Domaine, mais l'écore de la rivière et le manoir (no 644).
- 1888 (cad. off.) Thomas Turmel (331125' superf. + no 648 seul). (ensuite Georges Turmel et Joseph Maillet).

Remarque - Ici se termine le territoire de la municipalité de "Ville Ste-Marie de Beauce", les nos 647 et 649 appartenant à la paroisse.

### III

## TABLEAU DE TOUTES LES TERRES

PAR ÉPOQUES, DEPUIS LE DÉBUT

Le tableau qui va suivre devrait intéresser tous les résidents présents ou passés de Sainte-Marie (ville et paroisse), car il s'agit de la répartition de toutes les terres de son territoire, depuis la première concession inclusivement jusqu'au cadastre officiel de 1888. Tous ceux qui possèdent ou ont possédé au moins une parcelle de terrain seront particulièrement curieux de savoir qui en a été le premier détenteur.

Ce tableau est donc le plus "historique" des trois titres que comporte le présent "Bottin paroissial". C'est aussi le premier qui avait été rédigé, en préparant l'histoire de la paroisse; mais il nous a manqué l'espace et le cadre approprié pour le passer dans nos deux tomes de "Sainte-Marie de la Nouvelle-Beauce". Il complète ici avec avantage les informations des deux chapitres précédents. Et il ne sera pas perdu.....

Pour expliquer la genèse de ce véritable casse-tête chinois (si on le regarde de près), avouons que nous avons été inspiré par la découverte, dans le greffe du notaire John Walsh, au chef-lieu de Saint-Joseph, d'une liste de tous les censitaires de Sainte-Marie, dressée en vue du partage de la seigneurie, après la mort du seigneur Gabriel-Elzéar Taschereau, en 1809. Or, le rédacteur de cette liste avait eu le bon esprit de mettre en regard la référence au contrat de concession de chacune des terres déjà attribuées. Cela signifiait alors un peu plus que la moitié de la paroisse. Nous avons dû retrouver nous-même toutes les concessions postérieures à 1809, jusqu'à l'entière occupation du territoire. Il ne nous restait plus qu'à mettre en regard, en les ajustant pour la largeur respective des terres, les deux listes si importantes que constituent : a) le cadastre seigneurial abrégé, dressé en 1857; b) le cadastre municipal officiel, mis en vigueur en 1888.

On aurait aimé sans doute à voir, dans une dernière colonne, la nomenclature des propriétaires actuels: il y a tant de terres qui ont été morcelées ou qui n'affichent plus les mêmes noms de familles. Mais c'est aux conseils municipaux ou au bureau d'enregistrement qu'incombe le soin de tenir à jour la liste des propriétaires. Nous ne pouvions la recopier en entier, de toute façon, ni choisir seulement certains noms sans frustrer les autres propriétaires, tout aussi méritants. En relevant, dans la première partie du bottin, les numéros cadastraux qu'il possède et en passant par la deuxième partie, s'il s'agit des terrains de la "ville", chacun pourra rattraper, dans la troisième, le numéro de terre qui l'intéresse et le suivre à différentes époques de son histoire, en remontant jusqu'au début. À noter que ce dernier tableau comporte plusieurs notes complémentaires ou explicatives placées à la fin.

Salutations et vœux aux propriétaires de Sainte-Marie!

Honorius PROVOST, ptre

TABLEAU D'OCCLUSION DES TERRES

Concession originale		Liste des censitaires 1804		Cadastré seigneurial 1857		Cadastré officiel de 1888			
Concessionnaires	Date	Notaire	superficie	No	censitaires	superficie	No	Tenanciers	superficie
Jean Wult (1)	4 juil. 1758	Berollet	3x40	1	Phallippe Vallières	3x40	1	Pierre Binet	3x40
Mme Jcs. Gobeil (2)	18 Janv. 1774	Miray	3x40	2	Pierre Gobeil	3x40	2	Honoré Simard	2x40
Joseph Gagné	27 Janv. 1764	Parent	3x40	3	Pierre Gagné	1 1/2 x 40	3	Thomas Simard	2x40
Paul Bolduc (3)	8 Juin 1773	Miray	3x40	4	Bernard Gagné	1 1/2 x 40	4	Joseph Vallée	2x40
Louis Bard (4)	9 fév. 1754	Parent	3x40	5	Paul Bolduc	2x40	5	Jéme St. Yardif	2x40
J.-Bte Burand	5 mars 1771	Chevallier	3x40	6	Etienne Barbeau	4, 1x40	6	Pierre Simard	1, 1x40
Et. Barbeau (bas)	22 nov. 1774	Miray	3x10	7	Terre du moulin	3, 6x20	7	Th. Simard, fils	3x40
A.-C. Eschereau	16 nov. 1822	Walsh	3x30	8	Etiense Barbeau	3, 6x10	8	D&ll Cyp. Vallée, etc. lopins	1, 8x20
(5) (haut)				9	Pierre Poirier	3x40	9	Rep. Vallée, etc. lopins	1, 8x20
Pierre Poirier (6)	25 mars 1769	Chevallier	3x40	10	Fr. n. ois Leroux	3x40	10	Philéas Simard	3x40
Germain Landry	25 Janv. 1769	Chevallier	3x40	11			11	Thomas Langevin	2x40
				12			12	Thomas Langevin	4, 40



Concession originale				Liste des censitaires 1807			Cadastré seigneurial 1857			Cadastré officiel de 1888		
Concessionnaires	Date	Notaire	super-ficie	No	Censitaires	super-ficie	No	Censitaires	super-ficie	No	Tenanciers	super-ficie
J.-Ignace Emoud (1)	28 janv. 1769 (manque)	Chevalier	3x40	11	Antoine Gagné	3x40	11A	Ant. Langevin	2x40	17	Thomas Langévin	2x40
Bernthé. Landry	29 mai 1773	Miray	3x40	12	Simon Rhéaume	3x40	12	Ignace Rhéaume	3x40	20	Amor. Rhéaume	3x40
Benjamin Dion (7)	29 janv. 1769	Chevalier	3x40	13	J.-Frs L'Heureux	3x40	13	Ursin Paré	2x37	21	Louis Furcotte	2x40
Vincent Gobell	25 janv. 1769	Chevalier	3x40	14	Etienne Voyer	3x40	14	Charles L'Heureux	2x40	22	Amor. Rhéaume	2x40
Pierre-SteDeblois	14 oct. 1773	Miray	3x40	15	Pierre Landry	3x40	15	Joseph L'Heureux	3x40	46	Joseph L'Heureux	3x40
Mér. Chs Landry (8)	15 juin 1773	Miray	3x40	16	Olivier Campagna	3x40	16	Pierre Perquin	2x40	23	Louis Furcotte	2x40
J.-Ste Coulombe (9)	25 janv. 1769	Chevalier	3x40	17	Ignace Paré	3x40	17	Jean Gilbert	2x40	51	Isidore Gilbert	2x40
Jacques Foucvalle	12 nov. 1774	Miray	2x40	18	Jacques Roussin	3x40	18	Etienne Dutil	4x36	22	Joseph L'Heureux	2x36
Ls & Frs Farent (10)	25 janv. 1769	Chevalier	12x40					Jean Gilloert	2x40	23		
J.-Ste Lemieux	7 mars 1771	Chevalier	2x40	19	J.-Ste L'Heureux	2x40	20	Antoine Brouin	4x4	33		
Ign. Vallancourt	12 mai 1774	Miray	3x40	21	Jos. Gagné	2x40	21	Bertrand Perquin	2x40	25	Antoine Brouin	2x40
				22	Jos. Gagné	2x40	22	Pierre Gilloert	4x40	42	Isidore Gilloert	2x40
				23	Jos. Gagné	2x40	23	Jos. Gagné	4x40	43	Isidore Gilloert	2x40

J.-Bte Faucher	12 mai 1774	Miray	3x40	22	Jacques Roussin	3x40	22A	Abraham Perron	2x40	45	David Jalbert	2x40
François Parent	20 mars 1765	Parent	6x40	23	Gabriel Bélanger	3x40	23	Godfroy Jolicoeur	3½x40	46 & 47	Cyrille Labbé	3½x40
				24	Pierre Cize	2x40	24A	Jean Jalbert	2x40	48	David Jalbert	2x40
				25	Ambroise Trudel	2x40	25	Jean Jalbert	4.75x40	51	Jean Jalbert	1.85x40
Etienne Parent	3 fév. 1764	Parent	6x40	26	Joseph Foulin	1½x40	26	Jean Jalbert	4.75x40	52 & 53	François Jalbert	1.85x40 1x35
				27	Ambroise Trudel	3x40	27 & 28	Th.-J. Taschereau	5x40	55 & 56	Joseph Paré	5x40
Baptiste Dubeau	12 fév. 1764	Parent	3x40	28	Benoit Audet	3x40	29	Jean Jalbert	3x41	57 & 59	Thomas Jalbert	3x40 2x40
Jean-K. Parent	12 fév. 1764	Parent	3x40	29	Laurent Nolet	3x40	30	Jean Jalbert	2x37	59	Thomas Jalbert	2x40
(12) Ant. Barth. Ross	24 janv. 1769	Chevalier	3x40	30	Jean Bélanger	3x40	30a	Th.-J. Taschereau	2x 3	61 & 63	Léon Lacroix	2½x40 2½x40
(13) Jean Dangeuger dit Lechasseur	2 mai 1753	Barolet	4x40	31	Augustin Landry	1½x40	31	Charles Lacroix	2½x35	61 & 63	Léon Lacroix	2½x40 2½x40
				32	J.-B. Bilodeau, fils	2½x40	32	Charles Lacroix	2½x40	64	Jos. Morissette	1½x32
Frs Perrault, père	24 janv. 1764	Parent	3x40	33	Joseph Perrault	3x40	33A	E.-H. Duchesnay	3x 7	65	Hubert Grégoire	1½x32
(14) Nicolas Comiré	30 janv. 1764	Parent	3x40	34	J.-Bte Comiré	3x40	34	Gaspard Carrette	3x33	68	Thomas Carrette	3x32
				34A	E.-H. Duchesnay	3x 7	67	Dame Duchesnay	3x 8			

Concession originale				Liste des censitaires 1809				Cadastré seigneurial 1857				Cadastré officiel de 1888			
Concessionnaires	Date	Notaire	superficie	No	Censitaires	superficie	No	Censitaires	superficie	No	Tenanciers	superficie	No	Tenanciers	superficie
(15) Etienne Raymond	30 janv. 1764	Parent	3x40	35	Etienne Marcoux	3x40	35	François Marcoux Abraham Mercier	3x35 3x5	72	Ferdinand Corri- veau	3x32			
(16) Ignace Gagnon	17 août 1741	Imbert	3x40	36	Louis Bilodeau	3x40	36	Abraham Mercier	4x40	75 & 78	Louis Mercier	2x32 2x59			
(17) Augustin Fouché	25 janv. 1769	Chevalier	3x40	37	Ignace Bélanger	3x40	37	Sulpice Gagné Abraham Mercier	2x32 2x8	85	Sulpice Gagné etc.	2x32			
(18) Pierre Cloutier	1 fév. 1764	Parent	3x40	38	Jean-Ste Avaré	3x40	38	Jean-Ste Avaré	3x37	88	Henri Avaré, etc.	3x35			
Claude Fouché	27 janv. 1764	Parent	3x40	39	J.-Barth. Landry	3x40	39	Sulpice Gagné etc	1½x32	97	Sulpice Gagné, etc	1½x32			
(19) René Meneux dit Chateaneuf	19 janv. 1764	Parent	3x40	40	Fr. Meneux dit Chateaneuf	3x40	40	André Chateaneuf	3x40	102	XavierChateaneuf	3x40			
(20) Basile Gagnon	5 mars 1753	Barolet	3x40	41	Fr. Pouville	3x40	41	Jacques Rhéaume	3x40	105 107	Joseph Morissette François Rhéaume	1x40 2x40			
(21) Pierre Deblois	25 janv. 1769	Chevalier	3x40	42	P.-E. Desbarats	3x40	42	Gaspard Carrette	3x40	108	Thomas Carrette	3x40			
Jean Morissette	7 fév. 1764	Parent	6x40	43	Louis Morissette	3x40	43	Fr. Morissette	2x40	111 113A 113	Gaspard Carrette Georges Gagnon Louis Gagnon	2x40 1x40 2x40			
				44	Augustin Gagnon	3x40	44	Louis Gagnon	3x40						

(22)	Joseph Nadeau	12 mai 1774	Miray	3x40	46	Charles Lagrange	3x40	45 & 46	Charles Bilodeau	4x40	117 & 118	Amédée Giguère	2x40 & 2x36
(23)	Joachim Morin	23 janv. 1774	Miray	3x40	47	Frs-Xavier Crête	3x40				123A	Frédéric Crête	2x40
(24)	Augustin Boivin	15 mai 1774	Miray	3x40	48	François Parent	3x40	47	François Crête	4x40	123	Augustin Crête	2x40
(25)	Louis Boivin	8 oct. 1780	Miray	3x40	49	Pierre Boivin	3x40	48A	Frisque Bolduc	1½x40	126	Isidore Bilodeau	1½x40
								48B	Louis Gagnon	1½x52 1½x8	127 128	Georges Gagnon	1½x30 1½x10
	François Provost	28 juin 1776	Miray	3x40	50	Joseph Viger	3x40	49	Alexandre Grenier	3x40	129	Johny Giguère	3x40
	Etienne Marcoux	15 nov. 1774	Miray	3x40	51	Jean Patris	3x40				130 & 132	Louis Lehoux	3x40
(26)	Noël Vézina	7 juin 1773	J.A. Panet	3x40	52	J.-Bte Bélanger	1x40	50 & 51	Louis Lehoux	5x40	133	Napoléon Lehoux	2x40
(27)	Jean Morissette père	6 mars 1771	Chevalier	3x40	53	Pierre Giroux	2x40	51 & 52	Vve Chs Marcoux	2.35x40	134	Charles Marcoux	2½x40
	Guil. Provost	25 janv. 1769	Chevalier	3x40	54	Pierre Binet	3x40	53	Jean-Bte Giroux	1.65x40	135	J.-Bte Giroux	13/4x40
(28)	Jean-Bte Grenier	30 mars 1774	Miray	3x40	55	André Grenier	3x40	54	Pierre Binet	3x39	139 & 145	Philéas Binet	6x40
								55	Pierre Binet (moulins)	3x40			
								56A	Alexandre Grenier	1.75x40	146 147 148	Philéas Binet	3½x40
								56B	Gabriel Grenier	1.75x40			



Jean Turmel	25 janv. 1769	Chevalier	4x40	70	François Ferland	4x40	70	François Ferland	2x46	185	Alexandre Labbé	2.1x40
Augustin Durbois	1 janv. 1769	"	4x40	71	Augustin Durbois	2x40	71	Augustin Durbois	2x46	188	Félix Ferreault	2.2x40
Clément Bisson	25 janv. 1769	"	4x40	72	Jean Ferland	2x40	72	Vve Frs Labbé	2x46	189	Alexandre Labbé	2x40
Pierre Masse	25 janv. 1769	"	4x40	73	Clément Bisson f.	2x40	73	Alex. Bisson	2x40	193	Louis Marcoux	4x40
Louis Feuilleteteu	27 Janv. 1764	Parent	4x40	74	Clément Bisson p.	2x40	74	Vital Ferreault Bernard Turcotte	2x 2 2x 5	196		
Pierre Comiré	19 janv. 1764	Parent	5x40	75	Pierre Deblols	2x40	75	Gaspard Champagne	2x40	198	Gasp. Champagne	2x40
ILE LOUISE Michel Rainville	11 nov. 1774	Privément	3a.5p.	76	J.-Bte Feuilleteteu père	4x40	76	Joseph Fecteau Bernard Turcotte	2x 8 2x 5	202	Thomas Champagne	2.1x40
Alex. Comiré(?)	27 avril 1768	?	5x40	77	J.-Bte Feuilleteteu fils	2x40	77	Thomas Fecteau	2x40	204	Larsel Fecteau	2x40
Joseph Huard	10 mai 1774	Miray	3x40	78	Joseph Huard	3x40	78	Elle Champagne	2x31 2x 8	205	Thomas Fecteau	2x40
				79	Noël Giroux	3x40	79	Noël Giroux	3x40	209	J.-Bte Cliche	3x40
				80	Joseph Auclair	3x40	80	Thomas Fecteau avec l'file Louise	3x40	210	J.-Bte Cliche	3x40
				81	Joseph Huard	3x40	81	Thomas Fecteau avec l'file Louise	3x40	211 214 294	J.-Bte Cliche avec l'file Louise	3x40
				82	Augustin Loignon	1.5x40	82	Antoine Labbé	1.8x37	216	J.-Bte Cliche	1.8x40
				83			83	Vve Frs Labbé	1x40	219	Charles Cliche	1x40
				84			84	Narcisse Gagnon	1x40	220	Charles Cliche	1x40
				85			85		27x40	223	Charles Cliche	27x40

Concession originale				Liste des censitaires 1809				Cadaastre seigneurial 1857				Cadaastre officiel de 1888			
Concessionnaires	Date	Notaire	Superficie	No	Censitaires	Superficie	No	Censitaires	Superficie	No	Tenanciers	Superficie	No	Tenanciers	Superficie
Vincent Gagnon	12 oct. 1780	Miray	1.5x40	84 & 85	Antoine Labbé	1.5x40	84 & 85	Antoine Labbé, f.	3x40	224 & 226	Félix Labbé	1.5x40			1.5x40
Pierre Boulet (37)	4 mars 1774	Miray	2x40	86	Jean-Bte Labbé	2x40	86	François Bisson	2x40	228	Bernard Labbé	2x40			2x40
Augustin Labbé (38)	20 juin 1774	Miray	4.5x40	87 & 88	Augustin Labbé	4.5x40	87 & 88A	Antoine Labbé	4x40	230	Octave Labbé	4x40			4x40
ILE MANON (39) Joseph Gagné	16 juil. 1757	Père Justinien		A & B	Bernard Gagné Pierre Gagné			Idé bas en haut Am.-J. Duchesnay		695	Amédée Perreault				
Amable Lefebvre	22 déc. 1773	Miray	3x40	1	Germain Landry	3x40	1A	François Hébert	2x40	700	Amédée Perreault	3x40			3x40
Michel Rousseau	3 déc. 1787	Dumas	2.8x40	2	Joseph Blouin	2.8x40	1 & 2	Edouard Moreau	7.5x40	699	Fréd. Leblond	1.8x40			1.8x40
Jean-Frs Garon	19 mars 1785	Berthelet	2.8x40	3	hér. J.-Frs Garon	2.8x40	3			698	Edouard Moreau	3.8x40			3.8x40
Louis Gagné	3 juin 1773	Miray	3x40	4	François B Louin	3x40	4	Elz.-H. Duchesnay	3x40	697	Pierre Perreault	3x40			3x40
Baptiste Perrault	12 oct. 1780	"	3x40	5	Jean-Bte Perrault	3x40	5 & 6	Jean Perrault	6x40	696	Pierre Perreault	1.6x40			1.6x40
François Landry (40)	20 août 1779	"	3x40	6	François Landry	3x40	6			694 & 695	Philéas Perrault	1.4x40			1.4x40

(41)	Louis Bard Maître-farinier	6 mars 1771	Chevalier	7x40	Pierre-Benoît Lorin Jos. Adret dit Philippe sepl.	4x40	8 & 9	Améd. -J. Duchesnay	4x40	66 Alex. Lindsay	2x40
(42)	Louis Bard	9 fév. 1764	Parent	4x40	Lucas Jos. Lamblère	3x40	10	Thomas Lurphy	2x40	666 Richard Gilbert	3.1x40
	Augustin Landry	17 janv. 1764	Parent	5x40	Pierre-N. Landry	5x40	12 & 13	Michel Perron	4x40	664 Georges Gagnon	4x40
	Julien Landry	16 janv. 1764	"	4x40	Jean Landry	3x40	13	Thérèse Ponsant	5x40	681 Narcisse Blouin	3x6
(43)	Etienne Parent	14 janv. 1764	"	4x40	Jean Walsh	1x40	14	Pierre Crotesu	3x40	662 & 678 Jos. Vaillancourt	3x34 3.2x40
	Pierre Landry	10 mai 1774	Kiray	2.1x40	Nichel Verreux	35x40	16	Edward Melady	3.2x40	675 Georges Drouin	3x40
	Germain Landry	17 juil. 1773	"	3x40	Joseph Verrouin	28x40	17	Pierre Chassé	3x45	673 François Gagnon	3x40
(44)	Julien Landry, f.	25 mai 1773	"	3x40	Julien Landry, f.	3x40	18	Michel Perron Et. Parent, empl.	3x25 1x3	672 Baptiste Drouin	3x40
(45)	Frs Vallée, fils	21 fév. 1774	"	3x40	Pierre Drouin	5x40	19	Pierre Drouin	5x40	674 Ferdinand Drouin	3x40
					Ambroise Gagné	2x40	20				



Concession originale				Liste des censitaires 1807			Cadastrre seigneurial 1857			Cadastrre officiel 1. 1888					
Concessionnaires	Date	Notaire	Superficie	No	Censitaires	Superficie	No	Censitaires	Superficie	No	Tenanciers	Superficie			
(46) Frs Vallée, père	16 janv. 1764	Parent	3x40	20			20	Jean Nacké	3x40	667	Etienne Nacké	5x40			
							21	François Vallée	1.3x40	21					
							22	J. -ste Veilleux	1.7x40			666	Marcel Théberge	3x40	
							23	Frs Marcoux, fils	3x40	22	Marcel Théberge	5x40	665	Marcel Théberge	150.
(47) Etienne Parent	2 fév. 1764	Parent	4x40	24			23			658	Pierre Lecours	4.2			
							24A	Joseph Gagné	3x40	24	Marcel Théberge	2x23	654	Paul Landry	51
								Michel Bégin	emplac.	24A	Mér.-J.-B. Tasche	2.5x24	654A	(route du moulin)	
							24B	Michel Picard	1x40			651	André Lucroix	58	
(48) D O M A I N E			12x40	25			25	Moulin à eau	3x17	650	Charles Chassé	10			
							25	Mér.-J.-B. Tasche	3x42.5						
								"	5x1						
								Georges Morency	3.75x6	649	Thomas Turbelle	env. 3x40			
(49) Augustin Turcotte	31 janv. 1764	Parent	3x40	26			25	Mér.-J.-B. Tasche	env. 4.2x41						
							26	Vve J.-T. Tasche	env. 3x40	651	Mon. J.-E. Tasche	env. 3x40			
							27	Louis Veilleux	3x40	27					
(50) Jacques Fouville	23 janv. 1764	Parent	3x40	27			27	J.-Bao. Paschereau	3x40						
							27	J.-B. Paschereau	1x40	629	J.-E. Lindsay	1x40			

(51)	Jean Bilodeau	19 janv. 1764	Parent	6x40				Chs Lacroix, emp.	1x05	621	hér. Duchesnay	2x38		
					29	La Veilleux, père	3x40	29	J.-Jte Veilleux	5x35	578	Maurice Veilleux	5x37	
								empl	T.-J. Paschereau	2,5x5				
(52)	Vincent Houdard	26 août 1741	Imbert	6x40	30	Michel Picard	3x40	50	J.-Bte Bilodeau	5x35	595	Jean Savoie	5x37	
								empl	Chs Bilodeau	2.1x4½				
					31	Fr. Am. Morissette	3x40	31	Pierre Savoie	1x40	566	Jean Savoie	2x39	
									Chs Bilodeau	1x38				
									Fr. Bilodeau	1x38	563	Maurice Bilodeau	1x39	
									Abraham Mercier	1½x39	520	Clovis Mercier	2½x35	
									Joachim Lemieux	1x39				
									James Religieuses	½x40	507	Congrégation . . .	½x35	
									La Fabrique	2x41½	505	La Fabrique	2x33	
									repr. Henry Hall	1x40				
(54)	Claude Patris	25 janv. 1764	Parent	4x40	34	A-Pyke & Desbarats	3/4x40	34	Luce Guay	1.5/4x40	498	Achille Fortier	1.3/4x40	
					35	Augustin Routhier	2½x40	35	Jean Grégoire	2½x41	497	Cyrille Grégoire	2½x40	
											469	Mofse Grégoire	1½x40	
(55)	Michel Giguère	26 janv. 1764	Parent	2x40	36	Chs Bélanger	2x40	36	Richard-A. Fortier	5x39		467	Jos. Routhier	1½x40
(56)	Louis Parent	1 fév. 1764	"	4x40	37	Jean Parent	2x40	37	Antoine Garant	2x38	457	Gustave Garant	2x38	
					38	Louis Parent	2x40	38			454			
									Michel Labbé	2x36	446	Charles Jarreau	2x36	
(57)	Louis Proteau	25 janv. 1769	Chevalier	5x40	39	Fr. Hyc. Morissette	1x40	39	Joseph Lamerleau	2x37	442	Joseph Korin (route Carter)	2x36	
									Fr. Veruiseau	2x40				
									Stephen Carter	1x40				
					40	Fr. Bonneville	2.6x40	40	Georges Gilbert	5.5x39	434	Bernias Dupuis dit Gilbert	5.6x39	

Cession originiale				Cedantre seigneurial 1837				Cedantre officiel de 1838	
Concessionnaires	Date	Notaire	Superficie	No	Cessionnaires	Superficie	No	Cessionnaires	Superficie
Louis Grégoire (58)	25 janv. 1763	Chevalier	4x40	41	Etienne Grégoire	24x40	41	Frs Gagnon	24x45
Pierre Boivin	23 janv. 1763	Parent	3x40	42	Jean Grégoire	2x40	42	repr. Aug. Gagnon	2x33
Pierre Marcoux	30 janv. 1764	PARENT	3x40	44 & 45	Stienne Pomerleau	3x40	43	Charles Carter	3x40
Louis Beaugie (59)	13 fév. 1764	Parent	3x40	46	Pierre Giroux, f.	2x40	44	J.-Pierre Proux	3x40
Joseph Proux	25 janv. 1763	Chevalier	3x40	47	St. Pomerleau	12x40	46	Joseph Joyon	2x42
Pierre Vallée	17 janv. 1764	Parent	3x40	48	Pierre Vallée	2x40	47	Jean Roberge	1x42
Et. Vachon dit Pomerleau	17 janv. 1764	"	3x40	49	Louis Pomerleau	2x40	48	Thomas Morency	2/2x40
Louis Marcoux	18 janv. 1764	"	3x40	50	Guil. Pomerleau	2x40	49	Frs Marcoux	7x40
Pierre Grenier (60)	13 janv. 1764	"	3x40	51	Louis Marcoux	3x40	50	Thomas Morency	1x46
Joseph Marcoux	13 janv. 1764	"	3x40	52	Charles Grenier	3x40	51	Louis Marcoux	1x46
				53	J.-Bte Bancourt	3x40	52	Richard Morency	3x40
				54			53	Louis Marcoux	1x40
				55			54	Geo. Pomerleau	2x40
				56			55	Richard Cloutier	2x40
				57			56	Thomas Morency	2x40
				58			57	Geo. Pomerleau	2x40
				59			58	Thomas Morency	1x40
				60			59	Philéas Marcoux	3/4x40
				61			60	Thomas Morency	2x40
				62			61	Geo. Pomerleau	2x40
				63			62	Richard Cloutier	2x40
				64			63	Thomas Morency	1x40
				65			64	Geo. Pomerleau	2x40
				66			65	Thomas Morency	2x40
				67			66	Philéas Marcoux	3/4x40
				68			67	Thomas Morency	2x40
				69			68	Geo. Pomerleau	2x40
				70			69	Richard Cloutier	2x40
				71			70	Thomas Morency	1x40
				72			71	Geo. Pomerleau	2x40
				73			72	Thomas Morency	1x40
				74			73	Philéas Marcoux	3/4x40
				75			74	Thomas Morency	2x40
				76			75	Geo. Pomerleau	2x40
				77			76	Richard Cloutier	2x40
				78			77	Thomas Morency	1x40
				79			78	Geo. Pomerleau	2x40
				80			79	Thomas Morency	1x40
				81			80	Philéas Marcoux	3/4x40
				82			81	Thomas Morency	2x40
				83			82	Geo. Pomerleau	2x40
				84			83	Richard Cloutier	2x40
				85			84	Thomas Morency	1x40
				86			85	Geo. Pomerleau	2x40
				87			86	Thomas Morency	1x40
				88			87	Philéas Marcoux	3/4x40
				89			88	Thomas Morency	2x40
				90			89	Geo. Pomerleau	2x40
				91			90	Richard Cloutier	2x40
				92			91	Thomas Morency	1x40
				93			92	Geo. Pomerleau	2x40
				94			93	Thomas Morency	1x40
				95			94	Philéas Marcoux	3/4x40
				96			95	Thomas Morency	2x40
				97			96	Geo. Pomerleau	2x40
				98			97	Richard Cloutier	2x40
				99			98	Thomas Morency	1x40
				100			99	Geo. Pomerleau	2x40

Joseph Proux	15 janv. 1769	Chevalier	1784	52	J. - Ste Marguerite	1784	52	Georges Marcoux	1786	578		1784
Jean Jacques	21 janv. 1764	Parent	1784	53	Jean Jacques	1784	53	Arsène Tomenleu	1786	577	Arsène Tomenleu	1784
(52)				54	Paul Grenier	1784	54	Charles Marcoux	1786	569	Georges Faucher	1784
Jean Lozeau	18 avril 1741	Maort	1784	55	Etienne Lallemand	1784	55	Jacques Lorceny	1786	565		1784
(63)				56	Raphaël Vacon	1784	56		1786	566	Octave Louresque	1784
Jean Descastels	11 mars 1757	Guillemin	1784	57	Pierre Vacon	1784	57	Antoine Tachon	1786	562	Antoine Vacon	1784
Joseph Elie dit Breton	25 janv. 1769	Chevalier	1784	58	Jean Elie dit J.	1784	58	M. J. - Ste Joretot	1786	561	Octave Louresque	1784
(64)				59	J. - Ste Rose	1784	59	Joseph Faucher	1786	558	Georges Faucher	1784
Joseph Faucher	22 fév. 1774	"	1784	60	André Grenier	1784	60	Mauriel Grenier	1786	556	Mariette Marcoux	1784
François Marcoux	1 fév. 1774	"	1784	61	Fr Marcoux, fils	1784	61	Fr Marcoux	1786	555	Aglaire Marcoux	1784
(55)				62	Pierre Marcoux	1784	62	Pierre Marcoux	1786	551	Georges Marcoux	1784
Roch Tardif	14 déc. 1763	Purent	1784	63	Jos. Perrault	1784	63	Gaspard Perrault	1786	550	Raspard Perrault	1784
(65)				64	J. - Ste Grenier	1784	64	J. - Ste Leves	1786	547	Octave Tardif	1784

Concession originale				Liste des censitaires 1809				Cadastré seigneurial 1857				Cadastré officiel de 1886	
Concessionnaires	Date	Notaire	Superficie	No	Censitaires	Superficie	No	Censitaires	Superficie	No	Censitaires	Superficie	
Jean Billoreau, f.	19 janv. 1764	Parent	3x40	65	Chas-A. Chalifour	2x40	65 & 66	Louis Tardif	5x40	345	Marcisse Tardif	5x40	
François Ferland	7 mars 1771	Chevrier	3x40	66	Louis Tardif	3x40							
Ignace Ferland	7 mars 1771	"	4x40	67	Jean-Frs Bisson	3x40	67 & 68	Bernard Turcot	5x38	344	Les Turcotte, fils	5x40	
(67)				68	Ignace Ferland	2x40	69			341	d'Auguste	1x40	
François Hallé	18 sept. 1773	Miray	3x40	69	L. Fontin, Perrault	1x40				340	"		
Augustin Turcot	21 janv. 1764	Parent	3x40	70	Pierre Turcot etc	3x40	70						
(68)				71	Louis Turcot	1x40	71 & 72	Louis Turcot	8x40	339	Louis Turcotte	7x40	
François Ferreault	30 janv. 1764	"	4x40	72	Joseph Ferreault	1x40	73			335	fils de Louis		
Michel Clouet	15 fév. 1764	"	4x40	73	Jean Tardif	3x40							
(68)				74	Jérôme Derouin, fils	4x40		Jérôme Derouin	3x40	334	Demase Drouin	3x40	
Antoine Marcoux	11 fév. 1774	Miray	3x40	75	Jean-Bte Gagnon	3x40	75 & 76	François Gagnon	5x40	333	Richard Gagnon	3x40	
Etienne Girard	25 janv. 1764	Chevrier	3x40	76	Etienne Girard	3x40	77	Thomas Girard	3x40	329	Etienne Girard	2x40	

François Lebrun acadien	31 janv. 1764	Parent	5x40	79	Etienne Ladeau	5x40	79 & 80	Frs Perrault	4x40	320 & 314	Frs Perrault	3x40 1x10
Louis Crête	18 fév. 1764	"	5x40	80	F. J. Taschereau	5x40	803	François Vignon	2x57	315 312	J.-Ste Fecteau Milaire Gagnon	1x30 2x40
Charles Crête (69)	15 fév. 1764	"	5x40	81	Joseph Langelier	2x40	81	Ignace Bisson, f.	5x40	310	Richard Bisier	3x40
Pierre Vallière (70)	15 août 1824	Bony	1x18	7	Mrs. Saint-Gabriel, de nos (marée de Jolliet)							
Noël Korin	15 oct. 1817	Perrault	5x25	5			7	J. Ste. Grenier		792	Charles Landry	1x18
François Bourque	15 oct. 1817	"	5x25	5			5 6	Luc Delisle	4x25	785	Romuald Couture	4x25
Pierre Landry	7 janv. 1808	Talbot	5x30	4	Pierre Landry	2x30	4	François Bisson	2x30	785	Pierre Bisson	5x30
Bernard Gagné, f.	7 janv. 1808	"	5x30	5	Bernard Gagné, f.	2x30	5	François Robert	2x30	780	Joseph Robert	5x30
J.-Bert. Landry	7 janv. 1808	"	5x30	2	Julien Landry	2x30	2	Julien Landry	2x30	797	Charles Landry	5x30
Michel Boucher	7 janv. 1808	"	5x30	1	Michel Boucher	5x30	1	Jac. de Gosselin	5x30	788	Etienne Gosselin	3x25
					(partie de Taschereau)							

Concession originale				Liste des censitaires 1899				Cadastré seigneurial 1857				Cadastré officiel de 1868	
Concessionnaire	Date	Notaire	superficie	No	Censitaires	superficie	No	Censitaires	superficie	No	Tenanciers	superficie	
Jean Landry, père (71)	1 déc. 1817	Verreault	3x25	1				1 Louis Gagné	3x25	790	Achille Ferland	3x25	
François Landry	1 déc. 1817	"	3x25	2			2 Thomas Gosselin	3x25		791	Thomas Gosselin	3x25	
Pierre Landry	1 déc. 1817	"	3x25	3			3 Joseph Gosselin	3x25		792	Joseph Gosselin	3x25	
Jean Landry, fils	1 déc. 1817	"	3x25	4			4A Michel Bilodeau	1 1/2x25		793	Frs Gosselin	1 1/2x25	
Michel Parent	7 juil. 1818	"	3x25	5			4B Frs Jobin, fils	1 1/2x25		794	André Bisson	1 1/2x25	
J.-Bte Quéret dit Latulippe	13 oct. 1817	"	3x25	6			5 Frs Jobin	2 1/2x25		795	André Bisson	2.4x25	
Jas. Quéret dit Latulippe (72)	19 janv. 1808	Walsh	3x30	7			6 Jean Bilodeau	2 1/2x25		796	Louis Gosselin	2.6x25	
J.-B. Quéret dit Latulippe (73)	19 janv. 1808	"	3x30	8			7 Magloire Nolet	2x27		797	Frs Gosselin	2x30	
Victor Hébert	25 avril 1800	Miray	3x30	9			8 Frs Gosselin	2x27		798	Frs Gosselin	2x30	
Aug. Landry, fils	22 avril 1800	"	3x30	10			9 Victor Hébert	3x30		799	Achille Giroux	2x30	
							10 Louis Hébert	3x30		800	Henri Bilodeau	3x30	
										801	Henri Hébert	3x30	

P.-Noël Landry	25 avril 1800	Miray	3x30	Victor Lécart, p.	3x30	11	Louis Hébert	3x30	Louis Hébert	3x30
J.-Bte Chebot	22 sept. 1806	Walsh	3x30	Jean-Ste Chaot	3x30	12	Joseph Blouin	3x30	Pierre Bisson	3x30
Alex. Phivierge	20 avril 1805	"	3x30	Frs Billoleau	3x30	13	Cns Billoleau	3x30	Jean Billoleau	3x30
Louis Gagné	15 juil. 1806	"	3x30	Frs Verreux	3x30	14	François Bisson	2x30		2x30 4x30 3x30
Joseph Parent	22 avril 1800	"	3x30	Joseph Parent	3x30	15	Jean-Ste Grenier	4x30		
Louis Vallée	27 juil. 1793	Miray	3x30	Louis Vallée	3x30	16	François Jobin	3x30		
Jean-M. Parent	23 avril 1800	"	3x30	Jean-M. Parent	3x30	17	Michel Jodan	2x30	André Bisson	2x30
Joseph Gagné	18 juil. 1796	"	3x30	Michel Duches	3x30	18	François Bisson	4x30	Jelles Bisson André Bisson	1x30 1x30 2x30
(74)				Antoine Duches	3x30	19	Joseph Veilleux	2x30		2x30
Jérôme Cloutier	23 juin 1806	Walsh	3x30	Jérôme Cloutier	3x30	20	Joseph Veilleux Jean Lecours Jean Macké	empl. 3x25 empl.	Louis Morin (rivière du Domaine)	3x24
Jacques Turcot	25 avril 1805	"	3x30	J. Turcot & Paschereau	3x30	21	Jean Perrault	5x16	Pierre Lecours	3x12



Concession originale				Liste des constitutions 1807				Cadastré officiel de 1868				
Concessionnaires	Date	Motif	Superficie	No	Constitutes	Superficie	No	Constitutes	Superficie	No	Tenanciers	Superficie
Pierre Gagné	23 janv. 1806	Malsh	3x30	22	P. Gagné & cons.	3x30	22	Charles Landry	3x14	818	Jean Perrault	3x18
Louis Turcot, fils	4 juil. 1802	Voyer	3x30	23	Les Turcot, père	2x30	23	Jacques Landry ant. Grégoire	2x10 3x20 1x10	819 821 822	Jean Bégin Jacques Landry Antoine Grégoire (route de St-Martin)	3x15 2x10 1x12
(75)				24	M. Marie Hébert	2x30	24	Jacques Landry	3x29	824	Jacques Landry	3x29
Les Gagnon, fils	7 nov. 1804	Malsh	3x30	25	Les Gagnon (?)	2x30	25	Paul Landry	3x29	826	Louis Landry	3x29
Louis Gagnon	26 avril 1800	Arey	3x30	26	J.-S. Gagnon & Paschereau	3x30	26	Vital Bisson	3x30	827	Marcel Théberge	3x30
Louis Turcot, fils	25 avril 1800	"	3x30	27	Mrs Thibault	3x30	27	Charles Lacroix	3x30	828	Paul Landry	3x30
Aug. Turcot, père	25 juil. 1795	"	3x30	28	Les Turcot, fils	3x30	28	M. J.-H. Hébert	3x30	829	Paul Landry	3x30
J.-Bte Belouin	12 sept. 1789	"	3x30	29	M. Marie Hébert	3x30	29	Vital Bisson	3x30	830	Charles Lecours	3x30
Antoine Laroux	24 juil. 1793	"	3x30	30	J. Bilodeau	3x30	30	Charles Lacroix	3x30	831	Aug. Turcot, fils	3x30
Joseph Belouin	12 sept. 1789	"	3x30	31	M. M. Folet	3x30	31	Georges Provost	3x30	832	Georges Provost	3x30
Mrs Bilodeau	7 janv. 1791	"	3x30		Guill. Provost	3x30						

Jean-Marie Hébert	24 juil. 1793	Miray	3x30	53	Messire Villade	3x30	53	Agustin Turcot	3x30	833	Agustin Turcotte père	3x30
							53a	Jean Roberge	1x30	834	Joseph Turcotte	2x30
Louis Hébert	24 juil. 1793	"	3x30	54	Fr's Bilodeau	3x30	54	François Breton	3x30	835	Gasp. Grégoire	2x30
Pierre Parent	21 avril 1795	"	3x30	55	François Binet	3x30	55	J.-Bte Champagne	3x30	836	Jean Ferland	3x30
François Grenier	21 avril 1800	"	3x30	56	Fr's Grenier	3x30	56	J.-Bte Grégoire	3x30	837	François Marcoux	3x30
(76) Louis Turcot	1 août 1794	"	3x30	57	Louis Hébert	3x30	57	Joseph Hébert	3x30	838	Auguste Hébert (rte de St-Louis)	2.8x30
Pierre Gagné	22 avril 1800	"	3x30	58	Joseph Marcoux	3x30	58	Lucien Bisier	2x30	839	Augustin Marcoux	2.2x30
							53			840	"	1x30
Louis Crête, père	25 juil. 1793	"	3x30	59	Charles Crête	3x30	59	Henri Vachon	3x30	842	"	2x30
							59A	Jean Ferland	1x30	843	Jean Ferland	1x30
Jos.-Marie Parent	26 janv. 1797	"	3x30	60	Pierre Vachon	3x30	60	Henri Vachon	4x30	844	Gaspard Marcoux	4x30
Pierre-René Faucher	23 janv. 1806	Walsh	3x30	61	F.-René Faucher	3x30	61	Jean Ferland	2½x30	845	Jean Ferland, p.	2½x30
Aug. Elie dit Breton	24 avril 1800	Miray	3x30	62	A. Elie dit Breton	3x30	62	Gaspard Marcoux	2½x30	846	Onésime Marcoux	2½x30
Pierre Elie dit Breton	25 juil. 1793	"	3x30	63	Pierre Breton	3x30	63	Franç. Cloutier	3x30	847 &	Louis Ferland	3x30



Jean Ferland	26 juil. 1793	Miray	3x30	54	Etienne Parent	3x30	54 55A 56A			862 863	Philéas Grégoire "	1x30 2.2x30
Olivier Grégoire	26 juil. 1793	"	3x30	55	Olivier Grégoire	3x30			7x30	864 865 866	Gaspard Turmelle " "	3x30 1.6x30 1.6x30
François Marcoux	26 juil. 1793	"	3x30	56	Jean-Bte Faucher	3x30	56B	Pierre Breton	1x30	867	Joseph Turmelle	1x30
François Ferland	26 juil. 1793	"	3x30	57	Michel Faucher	2x30	57A 57B & 58A	Joseph Turmel Charles Binet	1x30 4x30	868	Gaspard Binet	4.5x29
Pierre Giroux, f.	24 juil. 1793	"	3x30	58	Edgar Ferrault	2x30						
Gabriel Grinier	23 janv. 1806	Falsh	3x30	59	Gabriel Grenier	3x30	59	Jean Ferland	4x30	871	Richard Cloutier	4x29
André Grinier	23 janv. 1806	"	3x30	60	Le Feuilletto	3x30	60 & 61	Joseph Turmel	4x30	872	Joseph Turmelle	4x29
Joseph Grinier	23 janv. 1806	"	3x30	61	Jean-Frs Tardif	3x30	62A	Ignace Turmel	3x30	874	Joseph Landry	3x29
Chs Fortin, fils	23 janv. 1806	"	3x30	62	Charles Derouin	3x30	62B	Louis Ferland	2x30	876	Louis Ferland	2x29
Jérôme Turcotte	13 mars 1806	"	3x30	63	Jérôme Turcotte	3x30	63	Etienne Vallée	3x30	878	Etienne Vallée	3x29
Jacques Blodan (79)	4 janv. 1810	"	3x30	64	Jacques Blodan	3x30	64	François Dolvin	3x30	879	François Dolvin	3x30





Concession originale				Liste des censitaires 1804				Cadastré seigneurial 1857				Cadastré officiel de 1828			
Concessionnaires	Date	Notaire	superficie	No	Censitaires	superficie	No	Censitaires	superficie	No	Tenanciers	superficie	No	Tenanciers	superficie
Pierre Parent	4 avril 1820	Walsh	3x25				14	Pierre Lacasse	3x25	1017	Cyrille Lacasse	3x25			
Joseph Carrier	20 oct. 1817	Verrault	3x25				15	Enrien Tulest	3x25	1016	Norb. Guillemette	3x25			
Augustin Veilleux	4 avril 1820	Walsh	2x25				16	Simon Mercier	2x25	1015	Ray. Caronneau	2x25			
Pierre Dion	15 Janv. 1815	"	3x25				17	Georges Asselin	2x25	1014	Jean Rencourt	2x25			
Louis Turcot	15 Janv. 1815	"	3x25				178 113	Thomas Parent	4x25	1013	Sifroy Jais	4x25			
Louis Veilleux	15 Janv. 1815	"	3x25				19	Georges Asselin	3x25	1012 1011	Simon Marcoux Godefroy Marcoux	2x124 3x128			
Et. Labrecque	29 avril 1814	Verrault	2x30					Rég. saint-martin (du S. au N.E.)							
Ers Labrecque	29 avril 1814	"	2x50				1	Louis Grégoire Ers Ferrault	2x20 1x10	995	Jean Bégin	2x30			
Aug. Veilleux	29 avril 1814	"	2x30				24	Amable Lemieux	2x30	996	Athanase Bégin	2x30			
Augustin Froux	15 juin 1808	Walsh	3x30				2, 5 (2) (1)	Georges Asselin Louis Veilleux Georges Asselin	5x10 2x20 3x20	997 998	Athanase Bégin " "	2x30 3x30			
Aug. Veilleux	12 avril 1812	"	2/3x30				4	Pierre Hébert	4x30	999	Joseph Hébert	2/3x30			
Louis Veilleux	12 avril 1812	"	2x30							1001	Pierre Paubert	2x30			





Concession originale				Liste des censitaires 1809			Cadastre seigneurial 1857			Cadastre officiel de 1838		
Concessionnaires	Dste	Notaire	superficie	No	Censitaires	superficie	No	Censitaires	superficie	No	Denonciers	superficie
Et. Vachon(ste)							6	Frs Grenier	2x30	986	Pierre Grenier	2x30
George Cavil	11 août 1819	Verrault	3x30				7	François Gagnon	3x30	985	Pierre Faucher	3x30
(89) Charles Marcoux	9 août 1824	Bonneville	3x30				3	Pierre Vallée	3x30	984	Charles Landry	2x30
J.-Ste Isaire dit Provençal	23 août 1817	Verrault	3x30				9	David Landry	2x30	983	Elie Landry	1x30
Jean Isaire dit Provençal	23 août 1817	"	3x30				9a	Germain Gagné	2x30	981	" "	2x30
							10a	Joseph Normand	2x30	980	Joseph Drouin	2.5x30
										979	Charles Normand	2.3x30
(90) Nicolas Comiré	17 fév. 1809	Walsh	3x30				40	Jos. Bonneville	2x30	978	Pierre Bonneville	2x30
(91) Denis Boucher	27 déc. 1811	Verrault	3x30				41	Louis Hébert	4x30	977	Louis Hébert	4x30
Augustin Elie dit Breton	25 août 1818	"	3x30				42	Gaspard Marcoux	5x30	976	" "	2x30
J.-Ste Faucher	23 janv. 1806	Walsh	3x30				43	Jean Ferland	2x30	975	Gaspard Marcoux	3x30
Le même	"	"	3x30				44			974	Louis Ferland	2x30
							45	Pierre Faucher	5x30			

Rang St-Elzéar ou 3ième rang  
(section du haut, du N.O. au S.E.)

Le même	23 janv. 1806	Welsh	3x30			45B Louis Parent	2x30		Henri Faucher (suite)
Pierre Vachon	25 janv. 1806	"	3x30			46 hér. Jean Ferland	2x30	972	Gaspard Marcoux
Le même	"	"	3x30			46A Pierre Faucher	2x30	971	Franç. Ferland
Raphael Vachon	23 janv. 1806	"	3x30			47 Jean Turcot	2x30	970	Jean Faucher
Augustin Tortin (?)						48 & 49A Louis Bisson	3.3x30	969	Jean Faucher
Jean Morisset (9c)	21 août 1814	Welsh	3x30			49B Joseph Leclerc	2.2x30	957	Jean Grenier
Fr. Chalou dit Jérasse	21 avril 1815	"	5x30			50A Louis Pecteau	2x30	966	Acuille Jérasse
Augustin Gagnon fils	16 avril 1815	"	5x30			50B Thomas Pecteau	2x30	965	Thomas Pecteau
Paul Bisson (9d)	16 avril 1815	"	6x30			51A Prisque Ferland	5x30	964	"
						51B Etienne Grégoire	4x30	963	"
						52A Joseph Lessard	2x30	961	Paul Ferland
						52B			Route du 48 <sup>is</sup> n <sup>o</sup> 1
						52C			
						52D			
						52E			
						52F			
						52G			
						52H			
						52I			
						52J			
						52K			
						52L			
						52M			
						52N			
						52O			
						52P			
						52Q			
						52R			
						52S			
						52T			
						52U			
						52V			
						52W			
						52X			
						52Y			
						52Z			
						Fin du cadastre de Sainte-Lucie			

NOTES SUR LES RENVOIS  
des tableaux précédents

Premier rang sud-ouest (Linière) de bas en haut

- (1) Le voisin au nord-ouest était alors Alexandre Lefebvre, premier censitaire de la seigneurie Saint-Etienne. Mais celui-ci avait acheté (not. Barolet, 18 déc 1742) de Pierre Hevé (ou Evé), qui avait eu la concession (not. Jacques Pinget, 10 oct. 1739) et avait déjà bâti "une petite maison de pièce sur pièce, un hangar et étalle aussy de pièce sur pièce, couvertes en paille et écorce". Jean Rult (ou Houtte) avait reçu sa concession antérieurement du Père Justinien, par procuration, le 6 mai 1758. Il vendit sa terre, aussi par procuration, à Jean Bard le 26 déc. 1761 (voir not. J.-C. Panet, 22 mars 1762).
- (2) Joseph Gobeil était déjà là le 27 janvier 1764 (not. Parent).
- (3) Pierre Malboeuf occupait cette terre le 27 janvier 1764 (not. Parent). Mais elle avait été concédée d'abord à Michel Blais, par le Père Justinien, fondé de procuration, le 18 juin 1758 (Archives du Québec, Collection de pièces, no 2548).
- (4) Louis Bard (farinier), a été notre premier meunier connu à Sainte-Marie; sa terre se trouvait voisine de celle du premier moulin. Il l'a revendue à Jean-Bte Durand le 5 mars 1771 (not. Chevalier). Celui-ci recevait en même temps de seigneur 6 perches supplémentaires de front, à condition de faire seul la clôture de ligne S.E. Le seigneur a repris cette terre pour la reconcéder à un autre meunier, Etienne Barbeau (not. Miray, 22 oct. 1784).
- (5) Terre du moulin; on n'en a concédé l'usage qu'après l'abandon du moulin, tout en réservant son emplacement, pour une reconstruction possible.
- (6) Il était tenu de faire seul la clôture de ligne entre lui & la terre du moulin.
- (7) L'acte manque, mais il est cité dans un inventaire. Dion avait acheté cette terre de Charles Gagnon (not. Crépin, 16 oct. 1765).
- (8) Le 25 janvier 1769, c'est Jacques Pichet qui occupait cette terre.
- (9) Il en jouissait "depuis plusieurs années", l'ayant achetée à la criée, contre Simon Duval, pour règlement de dettes.
- (10) Lemieux avait déjà cédé la terre en échange à Etienne Parent, fils, par acte sous seing privé du 14 oct. 1770 (dépôt chez le not. Chevalier, 6 mars 1771).
- (11) Faucher l'avait déjà achetée des héritiers Joseph Larivée (not. Miray, 25 janv. 1774). Auparavant, elle avait appartenu à Jean-Bte Dubeau (en 1764).
- (12) C'est Louis Feuilloteau qu'on voit ici le 2 mai 1753 (not. Barolet).
- (13) Pour en être en possession depuis plus de dix ans, "concédée verbalement par feu M. Taschereau".
- (14) Ce seront des Comiré de père en fils jusqu'au 27 oct. 1836 (not. J.-J. Rény): vente à Elzéar-Henri J.-Duchesnay. Celui-ci revendit, moins les fonds, à Gaspard Jarette (not. J.-T. Taschereau, 20 mai 1851). Site du premier décès dans la Beauce.
- (15) Etait sur cette terre dès 1758, comme l'indique un arpentage de Noël Beaugré. C'est là qu'est né le premier enfant de la Beauce, en août 1758. Au sud-est de cette terre passait l'ancienne route vers Saint-Elzéar.
- (16) Etait lui aussi à l'arpentage de Noël Beaugré, en 1758; mais on le mettait sur une terre plus bas que celle d'Etienne Raymond.
- (17) Il y avait là un nommé Gagnon, en 1741. Augustin Fouché était là dès le premier fév. 1764. La petite route du pont se trouve entre cette terre et la suivante.
- (18) Il y eut là auparavant Pierre Deblois dit Grégoire, par concession du Père Justinien, procureur de M<sup>me</sup> Vve Taschereau, du 1er avril 1758 (dépôt chez J.-C. Panet, 1er juin 1758). Cette terre a été délaissée par ordre de l'Intendant. Puis ce fut Philippe Poulin, il mourut bientôt et sa veuve, devant le père Didace Cliche, en 1761, échangea sa terre pour une autre à Saint-Joseph (acte déposé chez Gouget, not., 3 nov. 1763), avec Pierre Cloutier. Dans la concession du 1er fév. 1764, le susdit ne fait qu'obtenir reconnaissance de sa propriété.
- (19) C'est l'arpenteur Etienne Parent qui signe la concession, après avoir borné cette terre lui-même, le 15 janv. 1763.
- (20) On dit dans l'acte qu'il est "en possession depuis six ans environ".
- (21) Pierre Deblois dit Grégoire était déjà là en 1753. Le jour même où il obtient sa concession, il vend à Jean Bilodeau (not. Chevalier).
- (22) Une concession sur simple billet avait été faite d'abord à Augustin Balard, qui a remis son billet et déguerpi, le 29 janvier 1771.
- (23) Terre concédée à Barthélémy Rusa le 25 janv. 1769 (not. Chevalier); vendue ensuite à Mrs Provost; revendue à Joachim Morin le 7 janv. 1773 (not. Le Miray).

- (24) Pierre Weynard avait cette terre en 1769.
- (25) Louis Boivin l'avait déjà en 1774.
- (26) En 1771, elle appartenait à Pierre Boivin, sur billet; il la vend à Noël Vézina le 28 sept. 1771 (not. J.-A. Parent). Celui-ci, après avoir obtenu une concession en forme, revend à Louis Drogé (not. J.-A. Parent, 24 mars 1774).
- (27) Sur la terre, "se trouve une rivière appelée rivière Turcoic" (rivière Sinec). La seigneurie se réserve 3 arpents en superficie, en cas de bâtir un moulin à farine. A la place des cens et rentes, l'arist est tenu de bâtir dans un an un moulin à deux scies.
- (28) C'est la première concession faite en son nom propre par Gauriel-Jacques Taschereau, après la convention faite avec sa mère (not. Miray, 28 mars 1774). Mais une concession antérieure de cette terre avait été faite à Jean-Bte Foucshé (not. Chevallier, 25 janv. 1769) et rem se par ce dernier (not. Miray, 9 oct. 1775).
- (29) Cette terre avait été concédée d'abord à Jacques Richet (not. Guillemin, 8 janvier 1767), qui l'a remise le 8 juillet 1775.
- (30) La concession manque aux minutes du not. Chevallier. Mais, dans la première concession de la terre précédente, 8 nov. 1767, Joulouze est donné comme voisin.
- (31) Il paraît y avoir eu une autre concession, le 25 janv. 1769; mais le contrat manque aux minutes du not. Chevallier et on ne peut savoir qui prendait la terre.
- (32) La concession de cette date est douteuse; mais on sait que Jacques Poucville dit le Normand étoit là le 6 mars 1771.
- (33) Michel Biquère vend cette terre à Jean-Bte Bilodeau (acte rédigé par le curé Verreau) le 1er mars 1769 (déposé chez Chevallier, 6 mars 1771). Comme l'acte de concession manque aux minutes de Chevallier, on ne peut dire lequel des deux étoit le bénéficiaire.
- (34) Il étoit déjà là le 27 janvier 1764.
- (35) L'île Louise, environ 3 arp. 5 perches en superficie. C'est Michel Biquerville qui a obtenu la concession, ayant déjà acquis la terre de Pierre Comiré. L'île a suivi le lot no 21 du terrier; en 1744, la veuve Jean-Bte Oliche, de l'Inf.-Jésus, la possédait encore et conservait même l'acte de concession originale.
- (36) On n'a pas retrouvé ce contrat de concession, peut-être rédigé sous seing privé. Mais on sait qu'en 1764, c'étoit Alexandre Comiré; en 1774, Louis Monca dit Bigouette; en 1784, Joseph Gauthier.
- (37) En 1763, il a déjà cédé la place à Ignace Ferland.
- (38) Cette "terre des Lapé" est le domaine avant le territoire de l'Inf.-Jésus, formé en 1800. La seigneurie de Saint-Jacques (côté Lisière) se prolongeait encore environ 25 arpents vers le sud-est.

Premier rang nord-est (Joussereau), de bas en haut

- (39) Cette concession est citée dans l'inventaire de Joseph Gagné (not. Miray, 14 janv. 1779). Ce qui avait été primitivement "l'île au Sapin" occupait alors environ 17 x 6 arpents (voir son plan dans notre tome II de Sainte-Marie de la Nouvelle-Écosse). Joseph Gagné obtint aussi une terre sur la rive sud-ouest, vis-à-vis l'île (concession devant Parent, not., 27 janv. 1764).
- (40) Concession antérieure à Joseph Denis (not. Miray, 5 juin 1775), abandonnée le 6 mai 1778.
- (41) Louis Bard, notre premier meunier, décédé peu après "Âgé d'environ cent ans". C'est le not. Louis Miray qui posséda la terre, le 3 juin 1775.
- (42) Il revend cette terre à Jean Gaurisult dit l'Heureux (not. Louet, 20 oct. 1765).
- (43) C'est Etienne Parent, père, par sa femme Taschereau, qui concède à son fils. Celui-ci va l'échanger avec Jean-Bte Lemieux (acte privé du 14 oct. 1770, déposé chez Chevallier, le 6 mars 1771). Sur cette terre passera plus tard la route Camerou (ou Vaillancourt).
- (44) En 1764, cette terre est au nom de Joseph Brochu.
- (45) Terre d'abord concédée à Joseph Carrier (not. Parent, 12 fév. 1764).
- (46) La division de cette grande terre commence à l'inventaire et au partage des biens de Frs Vallée (Miray, 13 et 20 août 1773). On note que les deux arpents sud de cette terre avaient été accordés à Aug. Grouier, le 20 mars 1741 (not. Imbert), puis abandonnés. Vers le même temps, un nommé Pierre Juin dit l'Allemand avait occupé une autre partie de la terre.
- (47) Etienne Parent déclare simplement qu'il possède cette terre: c'est lui qui faisait alors les concessions pour la seigneurie et il avait choisi à son goût. À noter que les trois arpents de cette terre voisins du domaine avaient été destinés à un nommé Jacques Bourassa, dans les arpentages de Beaupré, en 1758. La route du moulin Chassé passe maintenant sur cette terre.
- (48) Le domaine seigneurial fut la première terre mesurée par l'arpenteur Noël Beaupré, dans ses opérations des 17 et 18 novembre 1758.
- (49) Terre destinée à Jacques Fouché, dans les arpentages de 1758.

- (50) Réservée à Joseph Lehoux, dans les arpentages de 1738, cette terre lui fut concédée le 30 juin 1741 (not. Imbert). Plus tard, on y voit Jean-Sté Dupont, qui l'échange avec Jacques Roucville dit Normand, devant le Père Justinien, le 7 février 1758 (dépôt au not. Barolet, le 10 avril).
- (51) Bilodeau, ayant épousé la veuve d'un colon de 1738, Hyacinthe Lehoux, prit possession après lui des 3 premiers arpents; dans la concession de 1764, il se fait ajouter les 3 autres arpents à la suite, destinés à Pierre Létourneau, dans les arpentages de 1738.
- (52) Terre destinée à Frs Pelletier, dans les arpentages de 1738.
- (53) Terre cédée à l'évêque de Québec, pour l'usage du curé de la paroisse, pour placer aussi l'église, le presbytère et le cimetière; le seigneur se réservait enfin six arpents en superficie pour bâtir plus tard une maison d'éducation. Avec ses charges, la terre de la fabrique, seulement deux arpents en largeur, était une des moins enviables de toute la seigneurie.
- (54) Terre occupée d'abord par Augustin Couture (arpentage de 1740), puis par Jean-Sté Bisault, en 1746. Claude Patry en échangea partie avec Frs Bonneville, le 17 déc. 1783 (not. Miray).
- (55) Le premier à posséder cette terre fut Frs Marois, concession du 11 août 1741 (not. Imbert). En 1763, le propriétaire était Joseph Fournier, avant Michel Giguère.
- (56) Le propriétaire était Jacques Ménard en 1741.
- (57) En 1764, on voyait ici Frs Hallé. La route Carter vient au S.E. de cette terre.
- (58) Louis Grégoire était déjà là en 1763.
- (59) Froux était déjà là en 1764.
- (60) Terre qu'a possédée Guillaume Provost (ancêtre de l'auteur), par donation de Joseph Marcoux, son beau-père (not. Miray, 26 janv. 1779).
- (61) Froux y était déjà en 1764 et l'avait acquise de Pierre Langellier, possesseur inférieur. Il l'échangea avec Pierre Drouin, le 4 mars 1771 (not. Chevalier).
- (62) Il est parlé longuement de l'Isle au Brochet dans le tome II de Sainte-Marie de la Nouvelle-France. Cette concession ancienne à Jean Lozesu, "serrurier", va subir 3 avatars: vente à Simon Turcotte (not. Inguet, 21 juil. 1742); vente à Frs Langellier (not. Barolet, 13 mars 1745); vente des 2.5 arpents N.C. à Paul Ironier, avant le 21 janvier 1764; vent. du reste par la vve Pierre Langellier à Raphaël Vachon (not. Miray, 14 oct. 1780); etc.
- (63) Augustin Turcotte avait cette terre le 13 juillet 1763 (d'après un arpentage d'Estienne Parent); il échange avec Joseph Fournier (déclaration du 22 février 1767); celui-ci vend à Jean Descastels (not. Guillemin, 11 mars 1767); celui-ci échange avec Joseph Esumont (not. Chevalier, 6 mars 1771); celui-ci vend à Pierre Vachon, ancêtre d'Antoine Vachon (not. Miray, 6 oct. 1780).
- (64) C'est Jean-Sté Manseau qui occupait la terre en 1764.
- (65) Concédée d'accord sur billet par Mme Taschereau, "ci-devant seigneuresse du lieu", à Pierre Drouin et vendue par lui à Roch Tardif (not. Parent, 29 juil. 1767).
- (66) Charles Chalu dit LeGrange était là dès 1764.
- (67) Frs Hallé était là dès 1764.
- (68) Terre concédée d'abord à Charles Beaugie (not. Parent, 18 fév. 1764).
- (69) Dernière terre dans le territoire actuel de Sainte-Marie, avant le "trou de la Bisson", qui se trouve sur la terre suivante, possédée jadis par Louis Giroux; d'où le nom de "rivière à Giroux" donné longtemps à la rivière Belair, ancien site de moulins... La limite de la seigneurie Taschereau passait à 30 arpents plus haut.

#### Rang Saint-Gabriel, de bas en haut

- (70) Les sept premières terres, appelées jadis "petit Saint-Gabriel", sont maintenant la seule partie de la seigneurie Jolliet qui appartient à Sainte-Marie, depuis que les paroisses Saint-Isidore, Sainte-Rénéline et Saint-Maxime en ont été détachées. Cela s'explique par l'absence de communication directe vers le n.-ouest. Le trait-carré des terres de la route Justinienne vient enlever un coin aux premières terres de Saint-Gabriel, rendues ainsi plus courtes que la normale.
- (71) C'est dans le même acte de concession que figurent Jean Landry et ses 3 fils.
- (72) Acquise de Frs Audet, à qui on l'avait promise.
- (73) Acquise de Victor Hébert, à qui on l'avait promise.
- (74) Cette terre confine à la rivière du Basain.
- (75) Au nord-ouest de cette terre se trouve la route du rang Saint-Martin, dont les 26 pieds de largeur avaient été soustraits aux 3 arpents de la concession.
- (76) Entre cette terre et la suivante passe la route du rang Saint-Louis.
- (77) C'est aux dépens de cette terre qu'on fera plus tard la route Ferland.

(78) C'est à la suite de cette terre que se trouvait la première route (Zinet) du 3ème rang, aujourd'hui abandonnée.

(79) L'ayant déjà par acquisition (devant le not. Walsh, 4 juin 1808) de Ignace Ferland, fils, lequel possédait depuis plusieurs années sur simple promesse.

(80) Bornée au S.E. à la "maîtresse branche nord-ouest de la rivière Belaire dite la rivière à Giroux". Jean-Thomas Taschereau se réservait un emplacement et un chemin pour un moulin à scie qu'il était à bâtir.

(81) Au sud-est de la rivière Belair, Jean-Thomas Taschereau s'y réservait deux arpents et demi, à son choix, pour emplacement de moulin futur.

(82) Le seigneur se réservait un arpent et demi, à son choix, en vue d'un moulin.

(83) Sur cette terre, après le no 892 du cadastre officiel, se fixera la limite de Sainte-Marie, après la division de la municipalité des SS. anges. La limite de la seigneurie était cependant à environ 38 arpents vers le sud-est.

Rang Saint-Elzéar ou 3ème rang

(section du bas ou "petit Saint-François")

(84) Cette terre confine à Sainte-Hénédine et à la seigneurie Jollist. Toutes les terres de ce bout de rang sont limitées à 20 ou 25 arpents de longueur, pour permettre un redressement des chemins de front de la seigneurie par rapport à la rivière Chaudière.

Rang Saint-Martin

(du sud-ouest au nord-est)

(85) Ces trois premières concessions sont dans un même contrat. Elles avaient été jusque là réservées par le seigneur (en 1808), ou bien pour prolonger le domaine, ou bien en raison des rivières à exploiter.

(86) Encore une fois, on a pratiqué l'économie en cumulant quatre concessions voisines en un seul contrat.

Rang Saint-Louis

(du sud-ouest au nord-est)

(87) Le premier occupant resterait à préciser; on n'a pas retrouvé la concession, mais, par la concession suivante, on voit que Pierre Marcoux était là en 1809.

(88) Alexis Parent était là en 1809.

(89) Charles Marcoux occupait la terre sans contrat depuis plusieurs années; il l'avait peut-être eue de son père Joseph, qui l'occupait depuis 1817.

Rang Saint-Elzéar ou 3ème rang

(section du haut)

(90) Un arpent vendu au voisin Louis Hébert, le 16 avril 1822 (not. Bonneville).

(91) Conçédée à Frs Ferland, le 17 fév. 1809 (not. Walsh) et remise ensuite. Denis Boucher a vendu à Louis Hébert le 14 juil. 1815 (not. Berthelot). C'est la terre de la Cavée, qui mesure 2 arpents de largeur, d'une côte à l'autre (arpent. Jos. Martel, 25 oct. 1815).


(92) Il semble y avoir eu une autre concession de la même terre à Michel Châlu dit Lagrange, le 21 avril 1815 (not. Walsh).

(93) Après le 4ème arpent de cette concession, se trouve aujourd'hui la route qui mène au 4ème rang, route qui fait aussi la limite entre Sainte-Marie et SS. Anges.

Remarque finale

Depuis l'entrée en vigueur du cadastre officiel, le 25 février 1888, toutes les terres ont eu le temps de changer plusieurs fois de propriétaires et même de noms de familles. Connaissant le numéro officiel de leur terre, les propriétaires actuels peuvent connaître leurs prédécesseurs par les anciens rôles d'évaluation ou de cotisation conservés au conseil municipal. Ils peuvent même connaître les dates précises des mutations de propriété en recourant au Bureau d'Enregistrement du district, à Beauceville-Est.

R.P. ptre



Quand notre rivière est bien sage . . .

**III**  
**ORGANISMES SOCIAUX**



<u>ASSOCIATIONS</u>	<u>RESPONSABLES</u>	<u>téléph.</u>
Chevaliers de Colomb,	M. Léo Morissette,	387-2995
Filles d'Isabelle,	Mme Salim Karsh,	387-6189
Club Richelieu,	M. Ls-Clément Ferland	387-6628
Club Kiwanis,	M. Léonard Roy,	387-5882
Club des Châtelaines,	Mme Diane Jacques,	387-5886
Club Aramis,	M. Bertrand Leblond,	387-6619
Club des Lions,	M. Denis Turmel,	387-6166
Club des Lionnettes,	Mme Gérald Savoie,	387-5306
Club de Chasse et Pêche,	M. Gérard Lacasse,	387-2602
Jeune Chambre de Ste-Marie,	M. Victor Darac,	387-5966
Soc. Saint-Jean-Baptiste,	M. Réo Gilbert,	387-2728
Cercle des Fermières,	Mme Francis Gagnon,	387-2791
Union Cath. des Cultivateurs,	M. J.-Denis Turmel,	387-6470
Troubadours de ma Vallée,	Mme Carmen Labbé,	387-2657
Ass. coopérative féminine,	Mme Thérèse Giguère,	387-2219
Comité de Bienfaisance,	Mme Rodolphe Landry,	387-6361
Service social de Ste-Marie,	M. Rodrigue Blais,	387-6040
Brig. amb. St-Jean (masc.),	M. Emilien Marcoux,	387-6175
Brig. amb. St-Jean (fém.),	Melle Monique Paré,	387-5384
Société can. du Cancer,	M. Emilien Marcoux,	387-6175

SPORTS

Golf de Beauce Inc.,	387-5892
Club de Golf et de Curling,	387-2608
Club des Motoneigistes,	" "
Club de Base-Ball,	387-2301
Club de Balle-Molle,	" "
Hockey mineur,	" "
Ligue de Hockey (Aréna),	387-6033

**IV**  
**PROFESSIONS**  
**COMMERCE**  
**INDUSTRIES**

AVEC LES HOMMAGES DE

## **PHILIPPE VACHON**

comptable agréé,  
heureux de contribuer  
au progrès de la localité

249 AVENUE DU COLLEGE, TEL.: 387-5817

COMPLIMENTS DE

## **GAGNON (Wilbrod) & FRÈRES**

entrepreneurs - peintres

283 AVENUE ST-LOUIS TEL.: 387-5076

COMPLIMENT DE

**VACHON INC.**  
**PRODUITS DIAMANT LTÉE**  
&  
**BISCUITS LIDO**



**Vachon Inc.**

C. Postale 2000

380 Notre-Dame Nord

Ville Ste-Marie, Bce

Tél.: 387-5421



**Produits**


**Diamant Ltée**

C. Postale 3000

883, Notre-Dame Nord

Ville Ste-Marie, Bce

Tél.: 387-5491



Le presbytère vers 1905; le curé Feuiltaut et son vicaire l'abbé Wilbrod Clavel.

HOMMAGE DE

# PELCHAT & PELCHAT

N o t a i r e s

66, BOUL. VACHON-NORD.

TEL : 387-6182

COMPLIMENT DE



# DOYON & Associés Limitée


A s s u r a n c e s   g é n é r a l e s

(Paul-Emile Doyon, Bertrand Lord, Conrad Bernier)


178, rue Notre-Dame-Sud,

C.P. 1060, VILLE STE-MARIE, BEAUCE, P. Q.

TEL.: 387-6604



Irénée Provost (11 ans), lauréat du Mérite agricole  
juvénile, en 1922



Gustave Turcotte, son fils Louis et leur "arrache-roches"

## **SOCIÉTÉ COOPÉRATIVE AGRICOLE SAINTE-MARIE, BEAUCE**

Meunerie - Ferronnerie - Quincaillerie - Epicerie - Boucherie -  
Installation et vente accessoires électriques -  
Garage (vente et service) - Pétrole (Sonic Coop)

---

Entreprise coopérative, au service de la population de Sainte-Marie et des environs depuis 32 ans.

Six départements de produits, de productions et d'utilité professionnelles.

Chiffre d'affaires en 1972 \$2,000,000.00

Propriété de 245 cultivateurs et citoyens de Sainte-Marie, administrée et financée par eux.

Facilité pour tous et chacun de devenir propriétaire, par un léger capital.

Choix de produits à prix compétitifs.

Participation aux surplus à la fin de chaque année.

Ristournes en 1971, 2% au prorata du chiffre d'affaires de chacun.

Coopérative au service des économiquement faibles.

Equipe de 25 employés compétents, courtois et dynamiques.

Entreprise Coopérative assurant la protection du consommateur.

Fondée en 1940.

HOMMAGES AUX COURAGEUX PIONNIERS

"TOUS POUR UN — CHACUN POUR TOUS"

364, de la Coopérative, Ste-Marie de Beauce - Tél.: 387-5464





Le Manoir Seigneurial des Taschereau, démoli en 1965.

La Seigneurie de Ste-Marie Inc.



Salles pour Banquets et Mariages  
Cuisine Continentale  
et Française

Ste-Marie, Beauce, P.Q.

Tél.: 387-2607

## LE DANUBE BLEU

Grande salle pour  
réceptions de tout genre

Route Kennedy - Nord

Tél.: 387-9948

Compliments de:

## DENIS SYLVAIN B.A. L.L.L.

A V O C A T

240 Avenue du Collège

387-2727

387-5257

VILLE STE-MARIE, BEAUCE

Avec les compliments du

## CLUB ARAMIS

TEL.: 387-6397

ou 387-6619

C. P. 134

Tél. (418) 387-2885

## ARMAND FECTEAU INC.

Rés.: (418) 387-5314

Machineries agricoles

International Harvester

distributeur de la ramasseuse de  
roches Rock-o-matic

856, Notre-Dame, Nord

Ville Ste-Marie, Cté Beauce

Tél.: 387-2685 — 387-2686

Service d'Ambulance Jour et Nuit

Agent pour tributs floraux et


bouquets de mariées

## EDGAR MERCIER & FILS

Directeur de Funérailles

240, Notre-Dame Nord -

Ville Ste-Marie, Bce Cté Beauce



L'antique (et unique) maison de pierre de M. Arsène Lacroix



**QUEBEC-TÉLÉPHONE**

Le personnel et la Direction de notre Compagnie se joignent à toute la population de Sainte-Marie pour féliciter l'Abbé Honorius Provost du magnifique travail accompli dans la réalisation de ce "Bottin Historique".

**Michel Carrier,**  
Gérant de l'exploitation,  
District de Sainte-Marie

HOMMAGE DE LA



**CORPORATION BARONET LIMITÉE**

Manufacturier de meubles

STE-MARIE, BEAUCE, QUE.

234, AVENUE BARONET

TEL.: 387-5431



Les deux angelots sculptés en bois de la chapelle Sainte-Anne

TÉL. (418) 228-9791 ST-GEORGES  
(418) 387-5004 STE-MARIE

## DEBLOIS, BOLDUC & JACQUES

ARPENTEURS-GÉOMÈTRES  
INGÉNIEUR-FORESTIER

995, 18<sup>e</sup> RUE OUEST, ST-GEORGES, BEAUCE

MICHEL BOLDUC  
A.G.

318, DU COLLÈGE  
STE-MARIE, BEAUCE

PHARMACIE



**DR. JACQUES  
LA ROCQUE ENR.**

73 rue NOTRE-DAME  
TEL: 387-3471  
VILLE STE-MARIE (BEAUCE)

**RCA**

Tél. 387-2877

### *Jobin Radio Télévision Enr.*

JEAN JOBIN, prop.

Réparation — Vente — Service

Spécialiste en couleurs

Coin St-Louis et St-Antoine STE-MARIE, C16 BEAUCE, P.Q.



Compliments de

### **TÉLÉ-CABLE STE-MARIE Enr.**

323, Avenue du Collège

C. P. 426, Ste-Marie

Tél.: 387-2600



Le premier pont de bois permanent (1885) et des patineurs



Le premier pont de fer détruit à l'inondation de 1917

## DUFOUR & LAPOINTE AUTOS Inc.

Bld. Vachon Nord - Ste-Marie, Bce, P.Q.

vendeur autorisé

Mercury - Meteor - Comet - Cougar -

Capri - Montego - Cortina

Camion Ford

Tél.: 387-6641 - 387-6642

Tél.: Garage 387-6619

Rés.: 387-5211

## ROBERT NADEAU LTÉE

DEPOSITAIRE

CHRYSLER - PLYMOUTH

CAMIONS FARGO



610, Blvd Vachon - Ste-Marie, Bce

Maurice Bolduc  
387-5616

387-2634



TUILES - TUYAUX - BLOCS DE CHEMINÉES  
BLOCS ISOLANTS (PERLITE) LÉGERS ET  
SEMI-LÉGERS ET COULEURS

Avenue Des Erables - Ste-Marie, Beauce, Qué.



## G.-F. LABONTÉ INC.

Épicier — Boucher — Licencié  
Ville Ste-Marie Cté Beauce

371, rue Notre-Dame - Sud — Tél.: 387-5438





Quand le moulin banal existait encore,  
dans la route Chassé.



La "cavée" phénomène naturel à visiter  
entre les rangs St-Gabriel et St-Louis.

AVEC LES COMPLIMENTS



**LES BOÎTES EXCELSIOR LTÉE**

296, AVENUE ST-JEAN

TEL.: 387-5436

Une industrie bien de chez-nous  
et qui continue de prospérer

**C'est Un Plaisir de Vous Servir**

**J. C. Rancourt**

CHAUSSURES  
POUR TOUTE LA FAMILLE

39, Rue Notre-Dame  
Ste-Marie, Bce, P.Q.

Tél.: 387-6100

**Boutique Castel**

CONFECTION  
POUR DAMES ET  
DEMOISELLES

41, Rue Notre-Dame  
Ste-Marie, Bce, P.Q.

Tél.: 387-6126

**Jean-Claude Rancourt**



Moulin des frères Rousseau, bâti avant 1878, démoli en 1902,  
où sont à présent les "Produits Diamant"



Moulin de Georges Ball, bâti en 1902, fermé en 1910,  
emplacement de "Vachon Inc."

Compliments de la

**CAISSE POPULAIRE**

Nouveaux bureaux, nouveau stationnement

**275, AVENUE MARGUERITE BOURGEOYS — TEL.: 387-5456**



SPECIALITE: Fourrure  
Le plus grand Magasin de la Beauce  
SAINTE-MARIE, BEAUCE — P. Q.

**HENRI BONNEVILLE & FILS INC.**

Manufacturiers de Portes et Châssis

Matériaux de Construction - Quincaillerie

Tél.: Magasin 387-5486 — Manufacture 387-5487 — 283 rue Duchesnay

**LA BOUTIQUE FRANCAISE ENR.**

Grand choix de cadeaux

**597, RUE NOTRE-DAME - SUD — TEL.: 387-2601**

**PAULINE CLICHE**


Tissus à la verge — Centre SINGER

**40, RUE NOTRE-DAME, NORD — TEL.: 387-2641**

**TABAGIE TREMBLAY**

CHEZ ÉMILE FALARDEAU

**262, RUE NOTRE-DAME - NORD — STE-MARIE, BEAUCE**



Moulin de la Brown Corporation, au Domaine,  
en opération de 1908 à 1922.



Moulin d'Adonias Dulac (1907) et de Pierre Chassé,  
fermé vers 1942, situé entre les avenues St-Patrice et Duchesnay



Vêtements et mercerie pour hommes

116, RUE NOTRE-DAME-NORD, STE-MARIE, BEAUCE

TÉLÉPHONE: 387-5185

HOMMAGE

DE LA



Lait et crème glacée

228, AVENUE DUCHESNAY

TÉLÉPHONE: 387-5331

**J.-B. VACHON Enr.**

F L E U R I S T E

85, BOULEVARD VACHON, --- STE-MARIE, BEAUCE

TÉLÉPHONE: 387-5185

QUATRE ROUES A CHEVAL . . .



La voiture de M. Wilfrid Pelletier avait 110 ans en 1925

QUATRE ROUES A MOTEUR



La première automobile dans notre village (1903)

**LAURENTIDE FINANCE Co.**

114, RUE NOTRE-DAME - SUD  
Prêt pour toute raison valable

C. P. 878, STE-MARIE, BEAUCE — TEL.: 387-5416

**HOUSEHOLD FINANCE CORP.**

Prêts jusqu'à \$2,500.  
jusqu'à 48 mois pour rembourser.

Visiter:

569, RUE NOTRE-DAME SUD

Appeler:

— TEL.: 387-6607



**DROUIN & FRÈRES AUTO LTÉE**

Boulevard Vachon  
STE-MARIE, CO. BEAUCE, P.Q. 387-6601

Hommages de la

**BOUTIQUE DES JEUNES ENR.**

LINGERIE D'ENFANTS

Pointures 7 à 16 et "TEEN"

propriétaires: M. et Mme JEAN-MARIE GILBERT

BOUL. VACHON - NORD

TEL.: 387-3033

Tél.: Bureau: 387-5670



**BOIS DE CONSTRUCTION**

BOULEVARD VACHON

STE-MARIE, BEAUCE





Compliments de la

**BOULANGERIE STE-MARIE LTEE**

VILLE STE-MARIE, BEAUCE, QUÉ.

Tél.: Bureau 387-2828

Tél. Magasin: 387-3135

Rés.: 681-7154

**CHAUSSURES NORMANDO ENR.**

YVON BEDARD, propriétaire

Spécialité: Chaussures de tous genres pour **DAMES**

178, NOTRE-DAME

STE-MARIE, BEAUCE, P.Q.

Tél.: 387-5288

**J. T. FECTEAU & FILS ENRG.**

Dépositaire autorisé KELVINATOR  
Meubles et Appareils électriques — Cadeaux

136, NOTRE-DAME SUD VILLE STE-MARIE, BEAUCE, P. QUÉ.

**MAGASIN LAURENTIEN INC.**

STE-MARIE DE BEAUCE, QUEBEC

Le magasin où il y a de tout pour toute la famille

68, RUE NOTRE-DAME - NORD

TEL.: 387-2849



**MARCHÉ STE-ANNE ENR.**


EPICIER, BOUCHER

C. P. 207, STE-MARIE, BEAUCE

TEL.: 387-5433

TABLE DES COMMANDITAIRES

	Page
Beshro (J.) & Fils, enr., marchands,	141
Boîtes Excelsior, ltée,	139
Bolduc (A) & Fils, inc., blocs de ciment,	137
Bonneville (Henri) & Fils, manuf., mat. de construction,	141
Boulangerie Sainte-Marie,	146
Boutique Castel, enr., lingerie pour dames,	139
Boutique des Jeunes, enr., vêtements,	145
Boutique Française, enr., cadeaux,	141
Caisse Populaire,	141
Chaussures Normando, enr.,	146
Cliche, Pauline, tissus à la verge,	141
Club Aramis,	131
Commission scolaire Nouvelle-Beauce,	XV
Congrégation de Notre-Dame,	VIII
Coopérative agricole de Sainte-Marie,	129
Corporation Baronet, manuf. de meubles,	133
Danube Bleu, salle de réception,	131
Deblois, Bolduc & Jacques, arpent.,	135
Doyon & Associés, Assurances, ltée,	127
Drouin & Frères Auto, ltée,	145
Dufour & Lapointe Automobile, inc.,	137
Fabrique de la paroisse Sainte-Marie,	V
Fecteau (Armand), inc., machineries agricoles,	131
Fecteau (J.T.) & Fils, enr., meubles,	146
Gagnon (Wilbrod) & Frères, entr.-peintres,	124
Hôpital Notre-Dame de Protection,	VIII
Household Finance Corp.,	145
Industries (les) Grondin, ltée, bois de construction,	145
Jobin Radio Télévision, enr.,	135
Labonté, G.F., inc., épicerie,	137
Laurentide Finance Comp.,	145
Magasin Laurentien, inc.,	146
Marché Ste-Anne, enr.,	146
Mercier (Edgar) & Fils, enr., dir. de funérailles,	131
Nadeau (Robert), ltée, garage,	137
Paroisse (municipalité) de Ste-Marie,	XIII
Pelchat & Pelchat, notaires,	127
Pharmacie Dr Jacques La Rocque, enr.,	135
Poulin, Julien, vêtements pour homme,	143
Québec-Téléphone,	133
Rancourt, J. C., chaussures,	139
Seigneurie Ste-Marie, inc., hôtel-motel,	131
Sylvain, Me Denis, avocat,	131
Télé-Cable Ste-Marie, enr.,	135
Tremblay (Tabagie), inc.,	141
Turmel (Laiterie), inc.,	143
Vachon Inc., Biscuits Lido, Produits Diamant, ltée,	125
Vachon (J.B), enr., fleuriste,	143
Vachon, Philippe, comptable agréé,	124
Ville (municipalité) Ste-Marie de Bce,	XI



# TABLE DES MATIÈRES

	<u>Page</u>
Organismes religieux .....	III
Organismes civiques .....	IX
Bottin paroissial (alphabétique) .....	1
Terrains de la ville - anciens propriétaires .....	43
Tableau d'occupation des terres de la paroisse .....	88
Organismes sociaux .....	121
Professions, commerces, industries (commanditaires) .....	123
Tableau des commanditaires .....	147

MA CHAÎNE DE TITRES  
(à conserver pour mes successeurs)

Numéro(s) du cadastre (voir Tableau I).....

Dimensions du terrain .....

Propriétaire actuel(1972).....

1. Dernier titre de propriété.....

.....

Propriétaires antérieurs et leurs titres

voir Tabl.II (pour la Ville)+ Tabl.III pour tous

2. ....

3. ....

4. ....

5. ....

6. ....

7. ....

8. ....

ADRESSES et TELEPHONES à RETENIR:

1.

2.

3.

4.

5.

6.

7.

8.

9.

10.

Avec les compliments du

## **CLUB RICHELIEU SAINTE-MARIE**

Président: Louis-Clément Ferland, avocat  
tél.: 387-5448

Secrétaire: Yves Maheu, tél.: 387-6174

## **ASSOCIATION COOPÉRATIVE FÉMININE**

Information et protection du consommateur

Présidente: Mme Thérèse Giguère, tél.: 387-2219

Secrétaire: Mme Francine Maheu, tél.: 387-2061

TEL.: 387-5408

RÉS.: 387-5500



*Impressions de tous genres*

*St. Marie, Beauce*